


**STUDIU ISTORIC DE FUNDAMENTARE ȘI DE
DEFINIRE A ZONELOR PROTEJATE –
COMUNA BOSANCI, JUDEȚUL SUCEAVA**

PFA. Dr. Mugur Andronic

Data întocmirii: sept. – oct. 2015



1. INTRODUCERE

1.1. Date de recunoaștere a documentației

1.1.1. *Denumirea:* **STUDIUL ISTORIC ȘI DE FUNDAMENTARE ȘI DEFINIRE A ZONELOR PROTEJATE**

1.1.2. *Beneficiar:* Primăria Comunei Bosanci

1.1.3. *Elaborator:* Persoana fizică autorizată Mugur Andronic

1.1.3. *Data întocmirii:* 2015

1.2. Obiectiv:

Constituirea unei politici unitare și integrate social de protejare a monumentelor istorice de pe raza unității administrative Comuna Bosanci, Jud. Suceava. Prevederile acestui Studiu vor fi cuprinse în reglementările actualizate ale PUG-ului și vor fi aprobate de Consiliul Local.

1.2.1. Determinarea cadrului legal de intervenție în zonele cu potențial istoric ce determină un mod de abordare a problematicii de protejare și punere în valoare a monumentelor istorice, valorificarea cadrului natural și dezvoltarea de perspectivă urbanistică a zonelor de protecție ca strategie coerentă unitară a autorităților administrației publice locale în context general național și internațional. Acest studiu a fost întocmit conform Ordinului 562/2003 publicat în MO 125bis din 11 februarie 2004.

Studiul reprezintă instrumentul de lucru la nivelul unității administrative, cu putere de act normativ, după aprobarea lui potrivit legii, ce stabilește complexul de măsuri menite a asigura păstrarea și punerea în valoare a potențialului istoric, turistico-economic al zonei avută în vedere.

2. CADRU GENERAL

Regimul de *monument istoric*, concept generic ce cuprinde terenuri și clădiri, ansambluri, situri arheologice, locuri istorice, etc., este conferit acelor bunuri culturale care sunt înscrise în Lista

Monumentelor Istorice cu anexele adiacente și în Repertoriul Arheologic Național, conform procedurii prevăzute de lege, pe baza unor criterii unice, care au în vedere atât calitățile fiecărei piese componente, cât și ale ansamblului. Pe aceste considerente lista de patrimoniu cultural național a Comunei Bosanci, Jud. Suceava, cuprinde 11 situri arheologice reperate. La ele se adaugă Biserica Cuvioasa Paraschiva din Cumpărătura, ca monument de arhitectură.

Complexul de considerații ce a stat la baza acestei evidențe a avut în vedere faptul că numeroase construcții sau părți ale acestora, inclusiv instalațiile, componentele artistice, elemente de mobilare interioară și exterioară, construcții împreună cu terenul aferent, siturile arheologice, delimitate geografic și/sau topografic constituie mărturii cultural-artistice remarcabile din punct de vedere arhitectural, istoric, religios, artistic, etnografic, social, științific sau tehnic și sunt de importanță majoră pentru definirea spirituală a poporului român.

O lungă perioadă de timp, în România, siturile arheologice și monumentele, bunuri aparținând patrimoniului cultural național, precum și cadrul natural în care au fost concepute și au funcționat, au fost supuse unui regim de exploatare inconsecvent și iresponsabil începând cu neglijarea și continuând cu degradarea lor până la distrugere. Politica privitoare la monumente în timpul regimului politic de până în 1990 a fost puternic distorsionată din cauze ideologice și, uneori conjuncturale, cu consecințe patrimoniale de multe ori ireversibile.

În momentul de față cauze naturale și efectul dificil de controlat al vieții sociale și economice amenință în continuare siturile arheologice și patrimoniul construit, cunoscut sau nu, fapt ce ne obligă

a acorda o atenție programată și fundamentată acțiunilor de conservare integrată ale acestora. În același timp, este necesară acceptarea faptului că intervențiile în siturile arheologice, pe monumente și în zonele lor adiacente trebuie să urmeze un curs logic vizând înțelegerea primatului interesului cultural național asupra celui conjunctural și local. Aceasta presupune corelarea politicilor și strategiilor naționale, zonale și locale referitoare la protecția patrimoniului construit și natural, la o dezvoltare spațială complexă durabilă, ca politică urbanistică generală a instituțiilor autorităților publice, a operatorilor economici și a factorilor sociali.

3. COORDONATE ARHEOLOGICE ȘI ISTORICE ALE EVOLUȚIEI LOCUIRII UMANE ÎN ZONA COMUNEI BOSANCI ÎN INTERDEPENDENȚĂ CU MEDIUL NATURAL

Desigur, analiza apariției și evoluției locuirii umane într-o unitate administrativă mică, de felul unei comune, nu poate fi, din punct de vedere arheologic, suficient de edificatoare. Cercetarea istorică poate fi ajutată doar prin mari suprafețe geografice, capabile să ofere sinteze și concluzii pe măsură. Acest fapt însă nu anulează valoarea cunoașterilor sectoriale și microzonale, ele fiind tocmai la baza întregului avut în vedere. De aceea, vorbind despre cele mai vechi urme de existență umană în comună, nu se vor putea trece cu vederea și unele descoperiri din comunele învecinate.

În această situație, în ceea ce urmează vom oscila uneori între certitudini și presupuneri, acestea din urmă căutând să fie cât mai aproape de adevăr.

Ținând cont de caracterul economiei lor, este total incert faptul că cetele de oameni din paleolitic, care nu au avut așezări stabile, deci foarte greu de reperat arheologic, să fi locuit temporar în teritoriul acum studiat. Valea râurilor Moldova, Suceava, ca și cea a Siretului, erau cel mai adesea străbătute fiind adesea culoare de circulație a turmelor de animale sălbatice. Ele deci au reprezentat și pentru cetele de oameni primitivi, cu zeci de mii de ani în urmă, cea mai lesnicioasă cale de urmat în lungile peregrinări pentru căutarea hranei între zona de podiș sucevean și Carpați. Desigur, valea râului

Suceava, mai apropiată, a reprezentat o variantă deosebit de importantă de apropiere și de investigare a arealului opcinelor împădurite bucovinene.

Deși până în prezent – cu o singură excepție (piesele gravettiene din situl nr. 1) - nu s-au descoperit unelte din piatră (silex = în sens popular “cremene”, sau diverse roci de proveniență locală) databile în paleolitic, cu vechime poate de zeci de mii de ani, putem doar presupune totuși că teritoriul actualei comune a fost locuit destul de intens din cele mai vechi timpuri.¹ Cazul văii Solonețului și a bazinului său, din vecinătate, areal bine cercetat de autor, timp de mai mult de un deceniu, a oferit șansa identificării mai multor situri arheologice cu piese din silex, databile în paleolitic (Părhăuți, Cajvana, Solonețul Nou...)² Din păcate, astfel de vestigii aparținând unor tabere sezoniere, ale omului primitiv, încă nestabilizat teritorial, sunt deosebit de greu de identificat. Nu trebuie uitat în acest context nici situl paleolitic din gura văii Șomuzului, din punctul de la Dolhasca-Dealul Viei, unde oamenii au locuit pe o perioadă mai lungă de timp, dacă nu au realizat reveniri periodice, succesive, ceea ce a dus la o cantitate mai mare de urme materiale lăsate pe loc, dar nici situl mai apropiat de la Lisaura-Suceava din locul Câmpul Ciorii.³

Ca și în cazul altor văii, și pe cea a Sucevei, de-a lungul întregii scări a timpului este de presupus că rarele descoperiri de materiale ceramice aparținând culturii Criș, veche de circa opt mii de ani, încă nu reflectă

¹ M. Andronic, *Apariția locuirii umane în Bucovina și evoluția sa până la sfârșitul eneoliticului*, în *Istros*, XIII, Brăila, 2006, p. 9-39; idem, *Prezențe ale omului preistoric în Carpații Bucovinei*, în *Arheologia Moldovei*, XXXII, Iași, 2010, p. 209-219.

² Idem, *Evoluția habitatului uman în bazinul hidrografic Soloneț din paleolitic și până la sfârșitul secolului al XVIII-lea*, Iași, 1997, *passim*.

³ N. Ursulescu, Șt. Manea, *Evoluția habitatului din bazinul Șomuzului Mare în zona comunei Preotești*, în *Suceava*, VIII, 1981, p. 172.

⁴ *Ibidem*, p. 172-173.

adevărata densitate de locuire de epocă, deși trebuie să avem în vedere că ea oricum încă nu era mare. Putem presupune că în comuna Bosanci au locuit purtători ai acestei străvechi culturi, deoarece teritoriul său se plasează nu foarte aproape de munți, cu un climat mai rece, dar și pentru că evoluția locuirii umane de către aceste comunități s-a făcut treptat, din aval spre amonte. Un argument concret – o așezare Criș în arealul comunei vecine Ipotești, sondată arheologic mai demult. Deci, deocamdată eforturile noastre nu ne-au călăuzit pașii spre astfel de material ceramic caracteristic pentru identificare și datare, ceea ce se poate spune și despre următoarele culturi arheologice ale neoliticului din Bucovina: cultura linear ceramică, și Cucuteni, ultima cu o evoluție de circa un mileniu, ceea ce a făcut ca numărul de situri cucuteniene să fie destul de mare față de cele ale culturilor anterioare. Oricum, se acceptă de către specialiști pentru perioada cucuteniană, o extensie demografică de epocă, chiar dacă se are în vedere că firește, nu toate așezările aparținând acestei culturi au fost strict contemporane. Totuși, în situl nr. 1, pe pârâul Răgoase, s-au descoperit vestigii din faza târzie, 3, a culturii Precucuteni. De aici comunitatea umană și-a mutat locul de trai nu departe, este de presupus, spre com. Udești sau Suceava.

Deși am cercetat principalele vârfuri de dealuri ale comunei, din păcate, și din cauza lipsei arăturilor pe suprafețe mai largi, nu s-au putut face observații concrete în acest sens, ceea ce nu exclude ca pe viitor totuși să se descopere astfel de situri, Cucuteni, vechi de circa șase milenii. Suceava și com. Udești au de altfel o sumedenie de astfel de așezări.

Pentru epoca bronzului menționăm deja o locuire efectivă în perioada culturii Noua, de la sfârșitul mileniului II î. Chr. Este vorba despre așezările din siturile nr. 1, 8 și 11.

Următoarea mare perioadă distinctă, cea a primei epoci a fierului, Hallstatt, este și ea atestată prin descoperiri concrete: siturile de la punctele 2 și 8. Tot din perioada epocii bronzului și a Hallstattului pot data și movilele din punctul Trei Movile, dar aparținător com. Bunești, apropape de hotatul dinspre com. Bosanci..

Pentru a doua epocă a fierului, La Tene, când se cristalizează civilizația geto-dacică, avem în vedere situl nr. 10 – ca probabilitate, dar și 11 cu o datare mai exactă, sec. III-I î. Chr., cultura Poienești-Lucașeuca, daco-bastarnică.

În sfârșit, intrând în era creștină, se remarcă două situri, 2 și 6, cu ceramică tipică culturii dacilor de epocă romană (secolele II-III), deși este foarte posibil ca în unele așezări din veacul următor (cultura Sântana de Mureș) să fi existat și un nivel de locuire din secolele menționate, ceramica din ambele perioade fiind destul de asemănătoare.

Se poate aprecia, că o dată cu migrația goșilor populația din Bucovina se dublează, așa cum am constatat în studierea realităților de habitat din bazinul hidrografic al Solonețului. Pentru această perioadă, de conviețuire dintre geți și goți, avem cum este și firesc mai multe vetre de așezări: pct. 1, 2, 4, 6, 9 și 11. Așa cum au demonstrat cercetările noastre din ultimii 30 de ani, purtătorii culturii Sântana de Mureș au ajuns să locuiască adesea chiar și bazinele superioare – spre izvoare – ale diferitelor pâraie din Bucovina. Așa se explică și prezența lor în unele situri din com. Bosanci. De asemenea, nu excludem, chiar presupunem și existența altor situri, măcar simple puncte locuite, pe cursul inferior al pâraielor, dar starea terenurilor în pârloagă, cu vegetație ajunsă la maximum de creștere anuală nu ne-a permis mai mult. Ceea ce a urmat teribilei invazii hunice a dus cu siguranță la reducere mai mult decât drastică a populației, în primul rând prin plecarea goșilor din fața

asiaticilor. De aceea, în stadiul actual de cercetare al realităților arheologice din microzona comunei nu este deloc de mirare că nu este atestat secolul al V-lea. Desigur, peste ani, informațiile noastre preliminare vor putea fi confirmate sau nu.

Ca și în restul județului, secolele până la “descălecatul” Moldovei, sunt foarte rar atestate, puncte arheologice din veacurile XI-XIII aproape neexistând. De aceea, nu est de mirare că următoarele 6-7 secole deocamdată nu sunt exemplificate arheologic în spațiul actual al comunei.

Este deocamdată greu să datăm și primul nivel de locuire medievală aici. Unele fragmente ceramice medievale, modelate cu roata, din pastă cu nisip și microprundișuri par să indice cel mai devreme sfârșitul secolului al XIV-lea. Pentru mine însă, în baza experienței mele profesionale de până acum, este clar că spațiul comunei a primit un aport demografic esențial, dacă nu exclusive, din partea emigranților, bejenarilor, de dincolo de lanțul carpatic, în jurul lui 1300 și poate o perioadă relativ scurtă și după constituirea Moldovei ca stat, când la răsărit de acest hotar natural s-au format foarte multe vetre de sat, inclusiv până la Nistru.

În ceea ce privește satul Bosanci, credem că nu greșim să atribuim punctul nr. 5 vechii sale vetre, ceea ce a rămas și tradițional în memoria bătrânilor din sat, cunoscută mie prin interviuarea unora dintre ei. Undeva, prin secolele XVI-XVII, locuirea s-a mutat pe trepte altitudinale mai mari, în actuala vatră, fenomen de altfel, cunoscut cel puțin în zona noastră bucovineană, inclusive prin numeroase cercetări proprii.

Satul medieval este posibil să fi avut mai multe cuturi, precum cele din punctele 2 și 3. Situații diferite s-au înregistrat pe valea Șomuzului Mic, satul Nimercești, la care ne referim mai jos și în situl nr. 11, unde ceramica

poate data și din perioada de descălecat a Moldovei. Ultimul sit fiind fie un sat dispărut, fie prima vatră a satului Moara.

NIMERCENI – UN SAT ȘI O BISERICĂ DISPĂRUTĂ

Între actualele sate Bosanci și Cumpărăturase găsește un important sit arheologic, care a avut șansa unor săpături arheologice. Este vorba despre amplasamentul fostului sat medieval Nimerceni, localitate azi dispărută, născută într-un loc cu bune condiții de locuire: apropierea cursului Șomuzului Mic și a pădurilor și terenuri agricole îndestulătoare.

În plus, s-a păstrat și resturi din temelia bisericii sătești. Și aici locuitorii din împrejurimi - în amintirea satului – i-au dat numele locului, la care au adăugat „Săliște”, adică locul unde a fost sat, de la slavul „selo”, cu sens de sat.

Astăzi tarlăua, țarina Săliște, se află pe partea dreaptă a iazului Nimerceni, conform documentației anexe.

Deoarece despre localitate și biserica sa s-a scris mult, în acerst caz, nu mai este cazul unei demonstrații formale de documentare.

Conform cercetărilor anterioare de teren, dar și ale noastre din anul în curs, cea mai veche ceramică descoperită în arătură aparține sec. al XIV-lea, veacului „descălecatului” Moldovei. Într-adevăr, conform cercetărilor noastre din ultimii 35 de ani în întreg arealul județului Suceava, cel mai vechi orizont ceramic medieval – sigur datat – aparține acestui secol. Desigur, în lipsa unei posibilități obiective de datare mai exactă prin ceramică, unele vetre de sat s-au putut naște și anterior lui 1300. Ceramica

aceasta se caracterizează prin aspectul sau slab calitativ, iar crearea de sate s-a înscris în cadrul largului proces de emigrare din Maramureș și Transilvania propriu-zisă. Aici s-au remarcat cauze religioase și economice, românii având un statut social deosebit de dur în cadrul statului maghiar.⁵

Prin urmare, fie înainte de întemeierea țării, fie după 1359 când domnitorii au încurajat popularea noului stat, cu bejenari de dincolo de munți s-a format acest sat, al cărui nume derivă de la o primă familie proprietar. La 24 iunie 1436 în sfatul țării era menționat Nemirca Ciortorischii, după nume rutean.

Prima mențiune documentară a satului, care a avut șansa păstrării, datează din 17 august 1586. Mai târziu, la 1609, aflăm de două iazuri amenajate pe Șomutzul Mic, iar la 1730 aflăm că la „Nimercenii” erau „biserica din piatră și cu temelie și cu pivniță din piatră”.⁶ Tot aici se plasează satul la apus de Șomuz. Cea mai veche atestare a bisericii apare la 30 apr. 1604. La sfârșitul sec. al XVI-lea se spune că reședința hatmanului Șeptilici (de la Nemirceni- n.n.) era aici. Urme ale sale, resturi de cărămidă, mortar și piatră de construcție s-au identificat la cca. 350 m S-V de ruinele bisericii, pe un mic promontoriu al Dealului Ciurii.

În 1728 Ilie Șeptilici vinde lui Negoită Ciudin jumătate din sat, cu heleșteu în Șomuz, cu loc de prisacă, „cu săliște și cu pădure”, dovadă că parțial satul se depopulase.

⁵ Pentru multe amănunte, mai recent, vezi M. Andronic, *Istoria Bucovinei*, vol. II, Suceava, 2014, p. 324 și urm

⁶ Fl. Hău, I. Mareș, *Ruinele unui monument medieval necunoscut: biserica satului (dispărut) Nemirceni*, în *Suceava*, XXII-XXIII, 1995-1996, p. 326-336, cu multe alte informații, dintre care și unele din continuare.

În fine, în 1782 comisia aulică de hotărnicie austriacă înregistra Nimerцениul nu ca sat ci ca moșie. Mai mult, noua frontieră traversa hotarul Nimerцениilor, dovadă și ea a dispariției localității.

În privința fostei biserici, tot sintetic, se pot consemna unele informații. La cca. 100 metri S-V de luciul apei actualului iaz, pe o poziție destul de înaltă, se găsește și acum o ridicătură plină de buruieni. Recent, locul s-a marcat cu o cruce metalică, desigur în locul fostului altar.

Lungimea ridicăturii este de cca. 15 metri, iar înălțimea de până la doi metri. Elevația conservată a altarului este de cca. un metru. Pe alocuri se observă și părți din latura nordică. La suprafața solului se găsesc și fragmente de piatră prelucrată, cât și trei pietre de mormânt aflate în poziții secundare.

În cursul anului 2001 aici s-a desfășurat un sondaj arheologic, care a lămurit problema perimetrului construcției și a cercetat 31 de morminte, dintre care două cu monede de la 1562 și 1601.⁷ Ulterior, în 2005, s-au săpat și alte morminte, inclusiv cel al hatmanului Șeptilici (sec. XVII).

⁷ Pentru multe alte informații, *idem*, *Cumpărătura, com. Bosanci, jud. Suceava, punct: satul Nimerцени*, în *Cronica cercetărilor arheologice din România, Campania 2001*, CIMEC, 2002, p. 115-118; *ibidem*, *Campania 2005*, CIMEC, 2006, p. 146-147.

4. REPERTORIUL ARHEOLOGIC AL COMUNEI BOSANCI

Bosanci

1. La circa 1,0 km NNV de limita nordică a localității Bosanci, în zona în care drumul județean 208 A (Suceava – Dolhasca) traversează firul văii pârâului Răgoaze, pe malul drept al acestuia, se află situate așezări aparținând culturii Precucuteni III și Sântana de Mureș. Această așezare se întinde pe ambele suprafețe de teren situate atât la est cât și la vest de traseul drumului județean 208 A, mai extinsă fiind cea amplasată la est. Toponimul local, identificând în teren această locație, poartă denumirea *La pod la Rediu*⁸. S-au mai descoperit silexuri gravettiene și ceramică Noua – fig. 1.

Cercetare: M. Ignat, N. Ursulescu, etc.; M. Andronic, 2015.

2. În zona nord-estică a arealului administrativ al comunei, foarte aproape din punct de vedere planimetric de locul în care pârâul Răgoaze intră în aria luncii râului Suceava (astăzi, confluența propriu-zisă a celor două cursuri de apă se află situată la circa 100 m nord de versantul distinct al terasei structurale de pe malul drept al Sucevei), au fost identificate multe

⁸ M. Ignat, *Descoperirile din La Tène-ul timpuriu de la Bosanci (jud. Suceava)*, în *SCIIV*, 24, 3, 1973, p. 533-535; Paraschiva-Victoria Batariuc, *Așezarea precucuteniană de la Bosanci (județul Suceava)*, în *Suceava*, VI-VII, 1979-1980, p. 33-44; M. Andronic, P. V. Batariuc, *Contribuții la cunoașterea evoluției habitatului uman în zona limitrofă a orașului Suceava*, în *Suceava*, XVII-XVIII-XIX, 1990-1991-1992, p. 20; B. P. Niculică, M. Andronic, *O nouă alezare precucuteniană în nordul Moldovei*, în *Suceava*, XXIV-XXV, 1997-1998, p. 9 cu bibl.

fragmente ceramice aparținând culturii Sântana de Mureș. Prezența acestora este evidentă pe malul stâng al pârâului Răgoaze și pe podul terasei structurale mai sus menționate, pe o suprafață de aproximativ 8 – 10 ari. Se poate presupune că, la data existenței așezării, râul Suceava primea vărsarea pârâului Răgoaze imediat sub versantul cu orientare nordică al terasei sale, acela fiind probabil traseul cursului său atunci.

Cercetare: dr. M. Andronic, 2015

Pe podul terasei structurale a râului Suceava existentă pe malul său, la circa 250 m sud-est de arealul pe care a fost identificată așezarea de mai sus, dar, de această dată în zona confluentei dintre pârâul Fodor (pe hartă Rediul Variț) și râul Suceava, a fost identificată o așezare datând din aceeași epocă a culturii Sântana de Mureș, dar și fragmente ceramice descoperite grupat, pe un mic areal al promontoriului, datând din secolele XV – XVI. Diferența de altitudine între orizontala podului terasei pe de o parte și, de cealaltă parte a orizontalei terenului din lunca Sucevei, este de circa 15 m. Versanții de nord și de est ai terasei, modelați atât de râul Suceava (cel nordic) cât și de pârâul lui Fodor (cel estic) sunt abrupti, aproape verticali – cazul versantului estic, cel de pe malul stâng al pârâului Fodor, fiind cât se poate de elocvent datorită alunecărilor de teren foarte active în momentul de față, dinamica acestora determinând desprinderi aproape columnare, specifice depozitelor cu consistență compact leosoidă, cum sunt și acelea observate la fața locului, în zona amintită. Rețin aici atenția, cele câteva fragmente ceramice mari, provenind de la oale-borcan cu și fără toartă, de la un castron, precum și de la un capac de vas de culoare cenușie, toate datând din secolul al XV-lea. Cum s-a mai menționat, suprafața de pe care au fost recoltate aceste fragmente ceramice, este relativ mică (circa un ar), astfel încât, se poate

presupune că în acest loc, pe promontoriul aplatizat al terasei, lat doar de circa 10 – 12 m, vor fi funcționat o relativ scurtă perioadă de timp, una, cel mult două locuințe izolate. Orizontul datând din secolul al XV-lea suprapune fără doar și poate unul mai vechi, datând din perioada culturii Sântana de Mureș, ale cărei vestigii arheologice, fragmente ceramice îndeosebi, evidențiază clar această realitate stratigrafică și cronologică.

Cercetare: dr. M. Andronic, 2015

Pe podul aceleiași terase structurale a râului Suceava, dar de această dată la est de zona confluentei lui cu pârâul Fodor, a fost identificată o suprafață de circa 1,0 ha dens marcată de prezența fragmentelor ceramice și a fragmentelor provenite de la lutuiala distrusă a locuințelor străvechi amenajate aici. Din punct de vedere cronologic, au fost descoperite fragmente ceramice databile în perioada secolelor II – III d. Hr. (inclusiv două fragmente de torți de amforă), a culturii *Sântana de Mureș* (sec. IV d. Hr.) dar și fragmente din epoci anterioare – prima epocă a fierului (*Hallstatt*).

Locul este în momentul de față afectat pe latura sa vestică (spre firul văii pârâului Fodor) de masive alunecări de teren, stabil din punct de vedere morfo-dinamic fiind însă versantul foarte abrupt al terasei structurale a râului Suceava, acesta având o orientare liniar-nordică, pe toată amplitudinea terasei spre est, pe o distanță de încă vreo 300 – 350 m. În această locație, podul terasei pe care au fost descoperite vestigiile arheologice menționate, domină albia minoră a râului Suceava, cu circa 15 – 17 m altitudine, oferind atât spre est și vest cât și spre nord, o adâncime de câțiva kilometri a orizontului clar de vedere.

La o distanță de circa 0,8 – 0,9 km sud-est de locația ultimului punct, pe întinderea aceleiași terase de pe malul drept al râului Suceava, a fost identificată încă o așezare datând din perioada culturii *Sântana de Mureș*.

Cercetare: dr. M. Andronic, 2015

3. Pe versantul ușor înclinat spre est al pârâului Fodor, circa 650 – 700 m amonte, spre sud, față de vărsarea sa, au fost descoperite suficient de multe fragmente ceramice datând din secolele XV – XVII, astfel încât, să poată fi presupusă și confirmată aici, prezența unei locuiri de vârstă medievală. Felul în care a evoluat valea pârâului menționat (eroziunea petrecându-se spre est – zona concavă a cursului), indică depozite de sol cu o grosime ceva mai mare decât în alte segmente ale văii, ceea ce poate explica lipsa unei densități mai mari a felului în care au fost găsite aici fragmentele ceramice menționate.

În această zonă, unde suprafața purtând depunerea fragmentelor ceramice identificate în teren este relativ restrânsă, ar putea fi vorba despre un cut al așezării medievale propriu-zise, care a fost descoperită cu ocazia aceluiași cercetări, dar, la circa 0,8 – 1,1 km spre vest, pe malul stâng al pârâului Răgoaze. Acolo, pe teritoriul administrativ al comunei Ipotești, suprafața pe care au fost recoltate incomparabil mai multe fragmente ceramice de vârstă medievală este mai mare, iar densitatea vestigiilor arheologice așijderea.

Cercetare: dr. M. Andronic, 2015

4. Pe ogoarele în pantă lină spre sud-vest, de pe partea stângă a pr. Valea lui Iuga, începând din spatele depozitului de materiale de construcție

și pe o distanță de minim 200 de metri, alături de chirpic se găsește ceramică din secolele IV-V d. Chr. – fig. 12.

Cercetare: dr. M. Andronic, 2015.

5. În partea relativ centrală a satului, practic vechea sa vatră medievală, loc Pe Vale, la cca. 150 m est de școală și ceva mai mult de actuala biserică, în grădina săteanului Dragoș Gabor, dar și a vecinilor, în apropierea firului de apă ce ulterior se varsă în pr. Valea lui Iuga, se găsește ceramică fragmentară medievală, inclusiv caolin smălțuit și pictat cu dungii maronii, databilă în secolele XV-XVIII. Cercetări ulterioare – este posibil – să ducă și la documentarea unui nivel de locuire contemporan „descălecatului” Moldovei – fig. 6.

Cercetare: dr. M. Andronic, 2015.

6. Pe malul drept al pârâului Șomuzul Mic, în zona în care au fost amenajate două iazuri la mică distanță amonte-aval unul față de celălalt (zona este cunoscută de către localnici sub denumirea *La Parțic*), a fost descoperită o mare așezare datând din perioada secolelor II-IV d. Chr. Aria pe care a fost identificată consistenta cantitate de fragmente ceramice, pornește (la nord) de la coada primului iaz (cel din amonte - Găetan), continuă pe tot malul drept al acestuia până la drumul comunal ce leagă localitatea Bosanci de com. Moara (spre vest, la circa 300 m de barajul iazului, acest drum intersectează DN2 – E85), depășește spre sud acest aliniament, continuă pe malul drept și apoi se oprește în dreptul barajului celui de al doilea iaz (cel din aval), la circa 450 – 500 m est-nord-est de culmea *Dealului Chetrea* (375,5 m). Față de limita apuseană a localității

Bosanci, acest areal se află situat la circa 0,8 km spre vest, pe un traseu oarecum paralel cu E85.

De la barajului primului iaz, numit și Găetan, pe același mal drept, pe încă cca. 200 m, spre nord, se găsesc vestigiile ceramice din sec. II-III d. Chr. (loc Între Belți).

Cercetare: dr. M. Andronic, Fl. Andronic, 2015

7. La circa 200 m vest de barajul iazului Nimercești, pe o terasă structurală situată pe malul stâng al unui afluent de dreapta al Șomuzului Mic, au fost descoperite numeroase fragmente ceramice datând din perioada evului mediu (sec. XIV – XVII). Așezarea se extinde, potrivit felului în care sunt dispersate fragmentele ceramice, inclusiv pe malul drept al acestui pârâu, pe o mică suprafață situată imediat la sud-vest de confluența acestuia cu un alt curs temporar ce vine dinspre sud-est.

La fața locului, au fost recoltate fragmente ceramice tipice și atipice datând din perioada menționată, precum și o mare cantitate de chirpic. S-au mai găsit și fragmente de zgură metalică, fragmente de cahle și – vag – urme de mortar, în special în zona de nord-est a arealului⁹.

Potrivit informațiilor culese la fața locului de la localnicii care își au în această zonă terenurile arabile, aria în discuție este numită *Săliște* sau *Săliștea Nemircenilor*.

Cercetare: Fl. Hău, I. Mareș, 2007, dr. M. Andronic, 2015

⁹ Fl. Hău și I. Mareș, *Ruinele unui monument istoric necunoscut: biserica satului (dispărut) Nemirceni*, în *Suceava*, XXII-XXIII, 1995-1996, p. 326 – 337.

Întregul sit este însă ceva mai mare ca suprafață, întrucât, la circa 80 m sud-vest de oglinda iazului (circa 250 – 300 m nord-vest de barajul acestuia) a fost identificat locul în care a existat o biserică din piatră, actualmente dărâmată până aproape la orizontala locului, urmele temeliei acesteia precum și cele trei pietre funerare cu inscripții slavone fiind totuși evidente în suprafața sitului¹⁰. În anii 2001 – 2005 aici au avut loc cercetări arheologice sistematice care au dus la datarea acestui complex în perioada primei jumătăți a domniei lui Alexandru cel Bun (1400 – 1432), precum și la identificarea formei bisericii, aceasta încadrându-se tipului de biserică din piatră aparținând stilului triconc-simplu¹¹, bine cunoscut în zona nordului Moldovei (Siret¹², Tulova¹³, Humorul Vechi¹⁴, Volovăț¹⁵, Moldovița Veche¹⁶ etc).

Spre vest-nord-vest de locul în care se află situate urmele încă bine păstrate *in situ* ale temeliei bisericii, a fost identificată încă o arie de circa 3,5 – 4,0 ari, în cuprinsul căreia au fost descoperite de asemenea fragmente ceramice datând din perioada secolelor XV – XVI¹⁷. Ceramică medievală se găsește și pe partea stângă a unui modest fir de apă care se varsă în lac, loc plasat la cca. 120 m vest de locul vechii biserici, azi marcat cu o cruce metalică. Așezarea medievală în discuție este satul – dispărut – Nemirceni, a

¹⁰ *Ibidem.*

¹¹ *Cronica Cercetărilor Arheologice din România*, 2002, p. 115 – 118.

¹² C. Moiescu, *Interferențe și sinteze stilistice la începuturile arhitecturii ecleziiale moldovenești (sec. XIV-XV)*, *Ars Transsilvaniae*, III, 1993, p. 14 - 17.

¹³ Mircea D. Matei, Ioan E. Emandi, *O cititorie din secolul al XIV-lea a vornicului Oană de la Tulova*, *Studii și Cercetări de Istoria Artei – (AP)*, 1985, 32, p. 3 – 13.

¹⁴ Elena Busuioc, Gh. I. Cantacuzino, *Date arheologice asupra vechii mănăstiri a Humorului*, în *SCIV*, tom 20, nr. 1, 1969, p. 67-83.

¹⁵ C. Moiescu, *op. cit.*, p. 17 – 18.

¹⁶ Gh. I. Cantacuzino, *Vechea mănăstire a Moldoviței în lumina cercetărilor arheologice*, în: *Buletinul monumentelor istorice*, nr. 3, 1971, p. 80-85.

¹⁷ În aria situată la nord de biserică (versantul de pe malul drept al iazului Nemirceni) au fost descoperite și fragmente ceramice aparținând Epocii Bronzului – cultura *Noua*.

căruia primă mențiune documentară datează din anul 1586¹⁸. Vatra acestuia dispărea cândva în ultimul pătrar al secolului al XVIII-lea, când, pe aici va fi instituit traseul frontierei dintre Imperiul habsburgic și Moldova, la foarte puțină vreme după înglobarea teritoriului nord-vestic al acesteia în aria de administrare imperială, după anul 1775 – fig. 5 și 5.

Cercetare: Fl. Hău, 2007, dr. M. Andronic, 2015.

8. La o distanță de cca. un kilometru de marginea sudică a satului, pe terenurile din preajma unui mic afluent de stânga a pr. Rugina, numit de unii *Pruncu*, primul ce există de la sat spre sud, se găsește chirpic și ceramică lucrată numai cu mâna, inclusiv fragmente cu microprundiș pisat în compoziție, care aparține epocii bronzului (Noua). După un fragment ceramic cu exterior negru și lustruit, poate fi vorba aici și despre Hallstatt. Aici a apărut și un toporaș de mână, dintr-o rocă închisă la culoare (silex ?), realizat din cioplire și cu tăiș șlefuit doar pe o parte – fig. 7.

Cercetare: dr. M. Andronic, 2015.

9. Pe versantul cu expunere sud-vestică al dealului Hârtop (altit. 438,0 m) la circa 300 – 350 m sud-vest de cota maximă de înălțime a acestuia, la cca. jumătate din distanță dintre barajul lacului Nimercești și confluența cu pr. Rugina, pe terenurile de pe ambele părți ale unui afluent de stânga al Șomuzului Mic, fără nume, au fost descoperite fragmente ceramice încadrabile din punct de vedere tipologic și cronologic, culturii *Sântana de Mureș* (sec. IV – V d. Hr.). Așezarea se întinde pe o suprafață de circa 1,0 – 1,5 ha la altitudinea medie de circa 375 m – fig. 8.

¹⁸ *Suceava. Fișe de istorie. Documente privitoare la istoria orașului (1388 - 1918)*, coordonator de ediție I. Caproșu, vol. I, București 1989, p. 198, documentul cu numărul 75.

Cercetare: dr. M. Andronic, 2015

10. În unghiul terenului dintre cursul Șomuzului Mic și Rugina, se găsesc bucăți de chirpic și ceramică modelată numai cu mâna, în cantități însă destul de modeste, care ar data ipotetic în La Tene (poate, mai puțin probabil Hallstatt) – fig. 11.

Cercetare: dr. M. Andronic, 2015.

Cumpărătura

11. La poalele de sud-vest ale Dealului Strâmbu (335 m), aflat în extremitatea vestică a comunei Bosanci, pe terasa de stânga a pârâului Pe Ponoare, sunt semnalate de peste 35 de ani mai multe cenușare și materiale ceramice și litice aparținând culturii Noua. Situl se află în imediata vecinătate a rezervației floristice Ponoare-Bosanci, având o expunere sud-vestică¹⁹ - fig. 10.

Tot aici se găsește și ceramică Sântana de Mureș, nivel de locuire extins într-un alt punct aflat la cca. 250 m spre vest, unde se remarcă și material ceramic din secolele XVI-XVII.

Cercetare: M. Ignat, N. Ursulescu, și alții, M. Andronic, 2015.

¹⁹ Așezarea a fost descoperită de prof. Florin Hău în anul 1979; ulterior, au fost întreprinse cercetări de suprafață de către Nicolae Ursulescu, Florin Hău și Mihai Georgescu, în anul 1981. După 1989, amintim periegezele efectuate de Florin Hău, Ion Mareș și Bogdan Niculică. Precizăm și faptul că situl a fost inclus într-un repertoriu arheologic al județului Suceava (C.-E. URSU, *Evoluția habitatului uman în județul Suceava. De la paleolitic până în secolul al V-lea d. Hr.*, Suceava, 1997, lucrare de licență, mss., Biblioteca Complexului Muzeal Bucovina, p. 9, nr. VIII.1.B., fig. 28/7-9); cf. Bogdan Petru Niculică, *Considerații privind așezarea Noua de la Cumpărătura (comuna Bosanci, județul Suceava)*, în Suceava, XXIX-XXX, 2004, p. 423-430.

BISERICA CUVIOASA PARASCHIVA

Cod LMI 2010: SV-II-m-B-05525

Începutul istoriei bisericii ca existență la Cumpărătura, se leagă de anul 1950, când în cadrul reformei administrative a țării se constituie mica localitate Cumpărătura. Primii locuitori ajung aici după primul război mondial, terenul fiind cumpărat de la Mihail Sturza. După cronica parohială de aici, satul și-a adus de la Brusturi, jud. Neamț, mica biserică din lemn despre care este vorba mai jos. Prin contribuția unor gospodari din Bosanci s-a obținut terenul viitoarei biserici.

După același izvor informativ, dar și după data înscrisă prin incizie în rama ușii ce dă în pronaos, construcția s-a finalizat în 1792.

Planul său este simplu, înscriindu-se în seria bisericilor dreptunghiulare cu absida altarului pentagonală, decroșată. Pridvorul, inițial deschis pe latura sudică, a fost ulterior închis cu scânduri.

Structura sa internă este clasică – pronaos, naos și altar, toate acoperite cu o boltă unică. Pridvorul are tavanul său propriu.

Altarul cu cele două sale anexe, proscomidiarul și diaconiconul, beneficiază de lumina naturală oferită de o fereastră rectangulară plasată pe axul longitudinal al clădirii, dar și de două mai mici, plasate lateral în pereții proscomidiarului și diaconiconului.

Naosul, pătrat, dispune de trei ferestre, una pe mijlocul peretelui nordic, de 60 x 80 cm, și două pe cel sudic. Bolta sa este semicilindrică ușor aplatizată. Prin grinzi longitudinale alăturate bolta este retrasă de la pereți cu 75 cm. Ca de obicei în acest tip de boltire, scândurile de brad sunt fixate în extradossul arcelor care – la sud și nord – se reazemă pe bârnele tavanului.

Bolta naosului se continuă în altar printr-un semicilindru, care, recordat la conturul poligonal printr-o retragere de 110 cm, crează o boltă în formă de trunchi de con cu vârful tăiat transversal.

Naosul se prelungește la vest cu o absidă poligonală cu trei laturi, fiind prevăzut cu un cafas realizat ulterior. În dreptul acestuia bolta semicilindrică aplatizată a naosului se continuă spre vest cu un trunchi de con care se frânge la 290 cm de parapetul cafasului. Bolta este retrasă de la pereții laterali cu ajutorul a trei grinzi longitudinale care se reazemă pe una transversală, retrasă cu 100 cm de la peretele vestic.

La rândul său pridvorul este amenajat pe latura sudică. În catul superior se găsește clopotnița. Turnul său, acum este închis cu scânduri.

Pridvorul este de formă pătrată cu laturile de 250 cm. Dispune de stâlpi ciopliți artistic, cu o dispunere succesivă de poliedre. Grinzile pridvorului care încoronează traveea sunt decupate în arce în acoaladă, cu muchiile ușor aplatizate. Această tratare a grinzilor mărește gradul de armonizare a elementelor constitutive ale pridvorului.

Din păcate pereții în interior fost căptușiți cu placaj, lipsind biserica de aspectul său la origine. Același lucru și despre pereții exterior, dublați prin placare cu scânduri de brad.

O contribuție importantă la aspectul echilibrat al monumentului o are acoperișul cu pantă înaltă.

Iconostasul este pictat în ulei pe lemn de brad, într-un stil de tradiție bizantină. Biserica nu are piese de artă și de ea nu sunt legate evenimente sau personalități deosebite.

Bibliografie:

Gh. Bratiloveanu, M. Spînu, *Monumente de arhitectură în lemn din ținutul Sucevei*, Buc., 1985, p. 89-90.

BAZA ȘTIINȚIFICĂ PRIVIND MONUMENTELE ISTORICE

- Cercetările arheologice de teren efectuate de către executant,
- Lucrări științifice menționate la fiecare punct în parte,
- *Arheologia Moldovei*, anuarul Institutului de Arheologie, Iași,
- *Documenta Romaniae Historica*, (DRH), Colecția de documente istorice, editată de Academia Română
- *Bibliografia Istorică a României*, Colecție editată de Academia Română.
- *Suceava*, Anuarul Muzeului Național al Bucovinei, Suceava.
- Alte lucrări cu specific istoric și local.

5. TIPUL ȘI NATURA VALORILOR DE PATRIMONIU PROTEJATE;

DEFINIRE

Bunurile de Patrimoniu Cultural Național imobil protejate de legislația română în vigoare sunt, în ordinea importanței*:

1. Monumentele istorice:

- Monumentele înscrise și propuse a fi înscrise în Lista patrimoniului mondial cultural UNESCO;
- Monumentele cu valoare de patrimoniu cultural de interes național clasate în grupa „A” (monumente, ansambluri, situri);

- Siturile arheologice declarate ca zone de interes național excepțional;
- Monumentele istorice clasate în grupa „B” (monumente, ansambluri, situri).

și

2. Zonele protejate:

- Zone protejate construite de interes național;
- Zone de interes arheologic prioritar;
- Zone de protecție ale monumentelor istorice.

*) Conform L 422/2001*R monumentele sunt de categorie valorică „A” și „B”.

A. Monumente istorice

Conform Legii 422/2001*R, cu modificările și completările făcute, principalele categorii de bunuri imobile, construcții și terenuri situate pe teritoriul României, proprietăți ale entităților juridice legale, semnificative pentru cultura și civilizația națională și universală, sunt monumente istorice.

Pentru protejarea acestora se stabilesc următoarele categorii cu titlu de *monumente istorice*, bunuri imobile situate subteran, suprateran sau subacvatic: monument, ansamblu și sit, definite conform legii după cum urmează:

a. **Monument:** construcție sau parte de construcție, împreună cu instalațiile, componentele artistice, elementele de mobilare interioară și exterioară care fac parte integrantă din aceasta, precum și lucrările artistice comemorative, funerare, de for public, împreună cu terenul aferent delimitat

topografic, care constituie mărturie cultural – istorice semnificative din punct de vedere arhitectural, arheologic, istoric, artistic, etnografic, religios, social, științific și tehnic.

b. **Ansamblu:** grup coerent din punct de vedere cultural, istoric, artistic, etnografic, religios, grup coerent urbanistic și/sau muzeistic de construcții urbane sau rurale care împreună cu terenul aferent formează o unitate delimitată topografic ce constituie o mărturie cultural – istorică semnificativă din punct de vedere arhitectural, arheologic, istoric, artistic, etnografic, religios, social, științific și tehnic.

c. **Sit:** suprafață de teren, delimitată topografic, cuprinzând acele creații umane în cadrul lor natural original, care constituie mărturie cultural – istorice semnificative din punct de vedere arhitectural, arheologic, istoric, artistic, etnografic, religios, social, științific și tehnic.

Notă: Conform legislației, noțiunea de *monument* se referă la ansamblu, monument, sit integrat spațiului natural existent și se constituie din clădire și/sau ruină și parcela cadastrală pe care este așezată aceasta.

B. Zone de protecție

Pentru fiecare *monument* se instituie zona sa de protecție odată cu clasarea sa, prin care se asigură conservarea integrată a monumentului, ansamblului, sitului istoric și a cadrului său construit și/sau natural, conform art. 8, alin. (1) din Legea 422/2001. Zona de protecție constituită ca suprafață de teren compusă din parcelele cadastrale situate în jurul monumentului asigură perceperea nealterată a acestuia.

În zona de protecție se instituie servituțile de utilitate publică și reglementările urbanistice privind regimul de construire pentru:

- păstrarea și ameliorarea cadrului natural și construit al monumentului prin înlăturarea sau diminuarea factorilor perturbatori și poluanți de orice natură;

- păstrarea și ameliorarea cadrului arhitectural-urbanistic al monumentului prin aprobarea și supravegherea modului de construire;

- păstrarea și valorificarea potențialului arheologic.

De asemenea, în conformitate cu Legea 451/2002 pentru ratificarea Convenției Europene a Peisajului, Florența - 2000, se ia în considerare și noțiunea de *peisaj* ce desemnează acea parte a teritoriului, perceput ca atare de către vizitatori, al cărui caracter este rezultatul acțiunii și interacțiunii factorilor naturali și/sau umani. Protecția peisajului cuprinde acțiunile de conservare și menținere a aspectelor semnificative sau caracteristice ale unui peisaj, justificate prin valoarea sa patrimonială derivată din configurația naturală și/sau de intervenția umană.

5.1. ZONE PROTEJATE

Tipurile de zone protejate derivă din natura și gruparea valorilor conținute, din specificul și din încadrarea juridică a acestora, și sunt zone construite și/sau naturale, delimitate topografic sau geografic, care cuprind valori de patrimoniu cultural și/sau natural și sunt declarate ca atare prin Hotărâre a Consiliului Local cu avizul Consiliului Județean Suceava, pentru atingerea obiectivelor specifice de conservare și punere în valoare a valorilor

de patrimoniu, conform specificațiilor din Legea 5/2000 cu completările legislative adiacente ulterioare.

Aceste tipuri de zone, derivate din specificul lor, sunt:

- determinate de un ansamblu istoric și zona de protecție aferentă;
- determinate de un monument istoric și zona de protecție aferentă;
- determinate de un sit arheologic și zona de protecție aferentă;
- determinate de o sumă de elemente care necesită protecție și se

constituie într-o suprafață protejată, centre rurale, căi de comunicație sau alte amenajări valoroase din punct de vedere istoric și/sau cultural.

Aceste zone protejate reprezintă arii bine delimitate din teritoriul unității administrative Comuna Râșca, jud. Suceava, în care construcțiile, cadrul natural și activitățile umane prezintă calități istorice și peisagistice a căror protejare este de interes public. Zonele respective se definesc prin Studiile de fundamentare istorică, arhitecturale, urbanistice, peisagistice, etc. și se delimitează prin planurile urbanistice ale zonelor protejate integroare ale acestora. Ele se instituie prin Hotărârea Consiliului Local și se protejează prin acțiunea acestuia și a celorlalți protectori legali, pe baza documentației de urbanism respective.

Zonele construite protejate instituite în jurul monumentelor istorice acoperă toate categoriile de monumente, ansambluri și situri arheologice, istorice, arhitecturale, artistice, peisagistice, indiferent de poziția lor în teritoriul unității administrative și de poziția lor față de teren (la suprafața solului, subterane sau subacvatice).

După natura interesului public aceste zone protejate pot fi:

1. ***Zone protejate a monumentelor de interes național*** – dacă sunt generate de un monument istoric clasat în grupa valorică „A”;

2. *Zone protejate a monumentelor de interes zonal* – dacă sunt generate de un monument istoric clasat în grupa valorică „B” precum și cele pe care administrația locală le consideră relevante pentru istoria și cultura locului și decide, la propunerea specialiștilor, să le protejeze ca atare până la clasare - monumente reprezentative pentru patrimoniul zonal.

3. *Zone protejate ale siturilor înscrise în Repertoriu Arheologic Național* – dacă sunt generate de un sit arheologic reperat, cercetat și înscris cu cod RAN.

5.2. ZONE PROTEJATE, DEFINIRE

Zona protejată instituită în jurul unui monument cuprinde monumentul, ansamblul și/sau situl respectiv și zona de protecție aferentă.

La stabilirea suprafețelor și tipului de zone s-a avut în vedere, în ordine:

- stabilirea bunului/bunurilor de patrimoniu cultural național și valoarea acestuia/acestora;

- delimitarea zonelor de protecție a bunurilor culturale clasate;

- delimitarea unei zone protejate generate de bunurile clasate, ca zonă de cuprindere generală a tuturor ariilor de protecție individuale a valorilor de patrimoniu însumate.

În cazul zonelor protejate instituite pentru protejarea patrimoniului arhitectural și arheologic acestea reprezintă suma ariilor ce conțin valori de patrimoniu cunoscut sau reperat prin studii de teren, sistematice sau întâmplătoare, prin descoperiri ocazionale sau perieghetice, care necesită protecție.

Stabilirea acestor zone s-a făcut ca urmare a parcurgerii următoarelor etape complexe:

- studiul istoric de fundamentare pentru o arie geografică prestabilită, unitate administrativă, bazin hidrografic, privind amplasarea arealului studiat;
- definirea zonelor de interes;
- studiul istoric zonal ce conține analiza elementelor componente și precizarea valorii lor, precum și propuneri privind atitudinile față de acestea;
- determinarea relației între aceste zone și restul unității administrative pentru care se elaborează studiul;
- culegerea datelor bibliografice, a concluziilor a studiilor anterioare, dacă sunt, și date noi privind arealul studiat;
- determinarea concretă a zonelor protejate.

Determinarea zonelor protejate s-a făcut pe limite existente de parcele cadastrale, acolo unde acestea există, pe recunoașterea în documentația scrisă și desenată prin fișele de monument/sit anexate, sau după elemente reperabile în teren pentru areale ample, căi de comunicație, cursuri de apă, etc.

Semnatarii documentației își asumă responsabilitatea determinărilor respective și evidențierea lor în planșele anexate.

5.3. MODUL DE INTERVENȚIE ÎN ZONELE DE PROTECȚIE

A. În cazul monumentelor zona de protecție, ce este și sit arheologic, conține 3 zone cu mod diferit de intervenție:

* **Zona de grad 0** - sunt interzise orice intervenții cu excepția celor de conservare, restaurare, reabilitare și punere în valoare a monumentului, sitului sau locului istoric respectiv – conține parcela/parcele cadastrale ale monumentului, sitului, rezervației, etc.

- *zona de grad 0* – este de regulă incinta sau parcela/parcele cadastrale ale monumentului, sitului, rezervației, etc. În această sub-zonă nu se permite decât realizarea lucrărilor specifice conservării, restaurării și punerii în valoare a monumentului (titlu generic pentru orice grupă și subgrupă conținută în lista monumentelor) cu avizul Ministerului Culturii și Patrimoniului Național, prin serviciile de specialitate. Documentația se depune la DCPN Suceava care o introduce în procesul de avizare.

* **Zona de grad 1** - sunt permise intervenții cu restricții majore privind regimul de înălțime, structura și aspectul general arhitectural – conține parcelele cadastrale aflate în raza vizuală a monumentului, sitului, etc.

- *zona de grad 1* – cuprinde parcelele cadastrale adiacente și sub-adiacente monumentului. În cazul monumentelor de categorie valorică A această sub-zonă poate fi extinsă. Sunt permise realizarea lucrărilor de construire cu regim de înălțime redus, ce nu vor concura arhitectonic și volumetric monumentul alăturat și nu vor agresa din punct de vedere vizual, sau cu orice fel de noxe zona peisagistică înconjurătoare. În zonă sunt permise numai lucrări cu destinație de locuințe și / sau similare. Se pot executa lucrări de reparații la construcțiile existente și se pot edifica clădiri noi, cu destinația de locuințe unifamiliale, cu regim de înălțime maxim de P+1, cu finisaje în culori neutre: alb, gri, pentru tencuială și negru, verde închis pentru învelitoare, în zona clădirilor monument. În siturile arheologice se pot edifica orice tip de construcții cu condiția descărcării de sarcină arheologică,

lucrare efectuată anterior obținerii autorizației de construire și care, conform legii 50/1991*R, nu necesită a fi autorizată de primărie. Lucrările de construire se vor realiza numai după obținerea *Certificatului de descărcare de sarcină arheologică*, conform art. 11, litera d, din O.G. 43/2000, modificată și completată prin Legea 378/2001. Documentația se depune la DCPN Suceava care propune debutul lucrărilor de cercetare arheologică și ulterior o introduce în procesul de avizare.

* **Zona de grad 2** - sunt permise intervenții cu grad sporit de libertate privind regimul de înălțime și aspectul general arhitectural - conține parcelele cadastrale până la limita considerată de influență asupra cadrului arhitectural și peisagistic din jurul monumentului, sitului, etc. inclusiv clădirile cu funcțiuni diverse aflate în această zonă.

- *zona de grad II* – se permite realizarea unor lucrări al căror volum construit poate depăși cu 1-2 nivele regimul general de înălțime al zonei. Funcțiunile propuse nu vor produce agresiuni asupra monumentelor prin atragerea de trafic dens, propagare de zgomote etc.. Lucrările de construire ce au o structură subterană se vor realiza numai după obținerea *Certificatului de descărcare de sarcină arheologică*, conform art. 11, litera d, din Ord. 43/2000, modificată și completată prin Legea 378/2001. Documentația se depune la DCPN Suceava care o introduce în procesul de avizare.

Lucrările de restaurare, conservare, consolidare, amenajări pe monumente, precum și lucrări de punere în valoare a monumentelor istorice, siturilor arheologice, pot fi executate numai de către specialiștii atestați, înscriși în registrele instituite de Ministerul Culturii și Patrimoniului Național, potrivit legii.

B. În cazul siturilor arheologice zona de protecție se constituie numai din zona ce conține situl arheologic respectiv cu limitele estimate teoretic pentru mărimea arealului de locuire reperat și determinat.

Modul de intervenție în aceste zone presupune în primul rând realizarea lucrărilor de descărcare de sarcină arheologică. Aceste lucrări se pot executa numai de specialiști și experți arheologi și numai pe baza Autorizației de săpătură obținute de aceștia pe baza evaluării de teren din partea Comisiei Naționale de Arheologie. Cercetarea arheologică nu necesită obținerea autorizației din partea primăriei unității administrative respective.

Lucrările de cercetare arheologică se finanțează de către investitor și se evidențiază distinct atât în Studiul de fezabilitate al investiției cât și în Proiectul tehnic. Această prevedere este prevăzută prin OG 43/2000*R și are caracter obligatoriu sub sancțiunea amenzii contravenționale prevăzute prin aceeași lege.

Aceste lucrări conduc către obținerea tuturor informațiilor științifice necesare și se face prin epuizarea prin săpătură a sitului respectiv. Numai în aceste condiții situl se consideră cercetat exhaustiv și nu mai prezintă interes științific decât prin menționarea poziționării sale în arealul geografic respectiv.

Dacă în timpul cercetărilor apar complexe arheologice care necesită conservare – tronsoane de zidărie ce au aparținut unor construcții supra și/sau subterane, alte complexe arheologice (cuptoare, mine, alte instalații cu rol utilitar) – este posibil ca viitoarea construcție ce se va amplasa să fie mutată sau chiar să nu se permită amplasarea acesteia. Hotărârea în acest sens va fi luată, după clasarea complexului respectiv, în cadrul Comisiei Naționale de Arheologie.

5.4. UTILIZARE FUNCȚIONALĂ

a. Utilizări permise:

1. Intervenții pentru conservarea, consolidarea, restaurarea și punere în valoare a monumentelor istorice (titlu generic pentru toate cele trei noțiuni: monumente, ansambluri și situri arheologice) cu respectarea avizelor organismelor competente potrivit Legii 50/1991*R cu modificările ulterioare și Legii 422/2001*R cu completările și modificările ulterioare.
2. Îmbunătățirea valorii peisagistice și ambientale a spațiilor verzi din jurul monumentelor sau în siturile arheologice prin realizarea, eventual, de parcuri dendrologice; îmbunătățirea dotărilor și echipării specifice cadrului eco-peisagistic.
3. Amenajări ale circulației în zona de protecție cu parcare, circulație pietonală cu dalaje adecvate, mobilier urban, grupuri sanitare funcționale, plantații ornamentale și de protecție.
4. Amplasarea de mobilier urban precum și de corpuri de iluminat, jardiniere, spații de odihnă în zona adiacentă intrării monumentelor.
5. Modernizarea instalațiilor de utilitate publică din zonă.
6. Lucrări de cercetare arheologică menite a completa cunoștințele istorice ale monumentului, sitului și integrarea acestora în cadrul peisagistic creat.
7. Locuințe cu regim de înălțime redus, cu aspect arhitectural decent, fără a epata printr-un stil arhitectural modern sau futurist, cu finisaje obișnuite, în culori simple: alb, gri și învelitoare de culoare neagră, gri sau verde închis.

Clădirile, amenajările propuse, intervențiile de orice natură în cadrul zonelor protejate trebuie ca prin volumetrie, tratare arhitecturală, finisaje folosite și amenajări exterioare să contribuie la punerea în valoare a monumentului, prin ridicarea nivelului urbanistic al sitului în care sunt amplasate. Pentru oricare din aceste intervenții permise sunt necesare avizele

organelor competente conform Legii 50/1991 și Legii 422/2001 și Autorizație de construire eliberată de primăria unității administrative.

b. Interdicții permanente; nu se vor elibera Autorizații de construire.

1. Pentru construcții sau categorii de lucrări care pot aduce prejudicii atât calității de monument și sit, cât și calității vieții locuitorilor zonei cum ar fi:

- unități generatoare de noxe;
- unități generatoare de trafic intens sau care necesită parcări ample;
- unități ce reprezintă riscuri tehnologice, sau supraîncărcări ale rețelelor tehnico-edilitare din zonă.

2. Pentru construcții sau categorii de lucrări care prin localizare, amplasament, pot compromite conservarea și/sau punerea în valoare a unor vestigii arheologice sau situri cunoscute dar necercetate.

3. Pentru construcții sau categorii de lucrări care prin amplasament, arhitectură, dimensiuni și/sau aspect exterior sau funcțional agresează funcțional monumentul, situl, cadrul natural al acestuia, în general asupra cadrului ambiental original – restaurante, hoteluri, moteluri, discoteci, stadioane sau alte funcțiuni similare.

**5.5. ATRIBUȚIILE AUTORITĂȚILOR ADMINISTRAȚIEI
PUBLICE LOCALE**

**privind administrarea, protecția și autorizarea
lucrărilor în zonele de protecție**

Autoritățile administrației publice locale au obligația să realizeze și să actualizeze studiile de fundamentare istorică, de delimitare și instituire a zonelor de protecție a monumentelor istorice, conform Legii 350/2001 –

Urbanismul și amenajarea teritoriului, cu modificările și completările ulterioare, Legii 422/2001 – Protecția monumentelor istorice, cu modificările și completările ulterioare, Legii 378/2001 – Protecția patrimoniului arheologic, cu modificările și completările ulterioare.

Principalele atribuții ale administrației publice locale sunt, conform legii:

1. Să cuprindă în programele de dezvoltare economico-socială și urbanistică, respectiv de amenajare a teritoriului, obiective specifice privind protejarea monumentelor istorice.

2. Să actualizeze și să aprobe documentațiile de urbanism și amenajare a teritoriului unității administrative prin Studii de zone construite protejate ce cuprind monumente istorice și/sau zonele protejate care conțin monumente.

3. Să asigure protejarea și paza monumentelor istorice clasate, înscrise în Lista monumentelor, a celor abandonate sau aflate în litigiu, alocând resursele financiare necesare în acest scop.

4. Să participe la finanțarea lucrărilor de protejare a monumentelor istorice, prevăzând distinct sumele necesare în acest scop în bugetele pe care le administrează.

5. Să includă în aparatul propriu al administrației publice locale de compartimente specializate sau, după caz, de posturi sau personalului angajat sarcini de serviciu precise pentru protejarea monumentelor istorice.

6. Să se preocupe permanent de îmbogățirea zestrei de patrimoniu cultural național al localității prin depistarea și propunerea spre clasare de noi obiective.

7. Controlul, prin personalul propriu, și sesizarea de urgență, în scris, a D.C.P.N. Suceava a oricăror agresiuni asupra monumentelor, etc.

sau a intervențiilor neautorizate în zonele protejate de orice fel și luarea măsurilor de sistare a acestora până la intrarea în legalitate.

8. Să facă informări la cerere, anual, asupra stării de protejare și conservare a monumentelor, etc. din unitatea administrativ-teritorială din subordine și a măsurilor întreprinse în acest sens.

9. Să promoveze măsuri specifice de informare a cetățenilor asupra măsurilor prevăzute de legislația în vigoare de protecție a monumentelor istorice și urmărirea respectării acestora.

10. Să elibereze autorizațiilor de construire pentru monumente și pentru imobilele situate în zonele de protecție a acestora numai pe baza avizului eliberat după depunerea documentației la Direcția pentru Cultură și Patrimoniul Național Suceava și introducerea acesteia în procesul de avizare al Comisiilor de specialitate ale Ministerului Culturii și Patrimoniului Național.

Avizarea lucrărilor de construire în zone asupra cărora se instituie un anumit regim de protecție, zone însușite prin Avizul unic de către Consiliul Județean Suceava, se va face cu avizul conform al Comisiei Naționale a Monumentelor Istorice din cadrul MCPN, obținut pe baza referatului Direcției pentru Cultură și Patrimoniul Național Suceava, în cazul monumentelor de categorie valorică A și numai cu avizul Comisiei Regionale Moldova în cazul monumentelor de categorie valorică B.

Pentru aceasta documentațiile vor conține cereri de înaintare către instituția la care se solicită avizarea și un exemplar complet din documentația PUD/PUZ și/sau DTAC supusă avizării ce se va arhiva și nu se va returna beneficiarului.

Cu titlul de **Condiții impuse** ce se vor anexa la *Certificatul de urbanism* eliberat, se vor impune următoarele condiții:

1. Proiectul ce urmează a fi realizat se va supune spre avizare serviciilor de specialitate ale Ministerului Culturii și Patrimoniului Național în funcție de categoria valorică stabilită pentru zona respectivă. Documentațiile se depun la Direcția pentru Cultură și Patrimoniu Național Suceava care o introduce în procesul de avizare.

2. Orice lucrări de săpătură ce se vor executa pe monumente și în aceste zone, asupra cărora s-a instituit un anumit regim de protecție, privind statutul monumentelor și siturilor arheologice, conform legilor în vigoare se vor anunța în scris la Direcția pentru Cultură și Patrimoniu Național Suceava, înainte de începerea acestora și se vor executa numai în prezența unui arheolog delegat, pentru prelevarea eventualelor vestigii arheologice apărute. În această situație se va obține *Certificatul de descărcare de sarcină arheologică* pe baza Raportului de descărcare de sarcină arheologică întocmit de specialiștii delegați.

3. Cercetarea arheologică, ce se va face prin finanțare de către beneficiar înainte de eliberarea autorizației de construire, nu necesită autorizație de construire specială. În cazul zonelor în care se impune numai supraveghere arheologică, cercetarea se poate face și după eliberarea autorizației de construire. În acest caz, dacă se constată necesitatea, se vor sista temporar lucrările de construire, și se va demara săpătura arheologică preventivă, pentru epuizarea complexelor arheologice descoperite.

4. Nerespectarea acestor prevederi intră sub incidența articolului 360 din Codul Penal precum și a articolelor 23 și 24 din Legea 378/2001.

5.6. PROTECȚIA MONUMENTELOR

Protecția monumentelor istorice, siturilor, rezervațiilor, etc. înscrise în Lista Monumentelor Județului Suceava se realizează prin măsuri de *protecție curentă*, măsuri de *protecție specială*, măsuri de *protecție specifică* și, în cazuri bine justificate, prin măsuri de *protecție deosebită*.

Protecția curentă

Se realizează prin măsurile ce sunt prevăzute în Planul Urbanistic General al localității și *este asigurată de către Primar și Consiliul Local* în baza prevederilor Legii 422/2001 și O.G. 43/2000, art. 17 și 18, modificată și completată cu Legea 378/2000, care, pot primi asistență tehnică de specialitate și sprijin din partea Ministerului Culturii și Patrimoniului Național și Ministerului Administrației și Internelor, prin instituțiile deconcentrate din teritoriu.

Protecția specială

Se realizează de către instituțiile Ministerului Culturii și Patrimoniului Național, Ministerului Administrației și Internelor, și Ministerului Apărării Naționale și se referă la situațiile provocate de calamități naturale, stare de urgență, stare de necesitate, etc.

Protecția specifică

Se realizează prin instituirea de *zone de protecție* care asigură:

- * Păstrarea și ameliorarea cadrului arhitectural și urbanistic al monumentelor și siturilor istorice (eventuale demolări, modificări, propuneri de construcții noi, etc.)

- * Păstrarea și ameliorarea cadrului natural și peisagistic al monumentelor prin înlăturarea sau diminuarea factorilor nocivi, poluanți, de toate tipurile.

* Păstrarea potențialului arheologic prin descărcarea de sarcină arheologică a parcelelor cadastrale pe care se efectuează lucrări de construire.

Aceste zone sunt cele marcate distinct în planșele din prezentul studiu.

6. LEGISLAȚIA SPECIFICĂ ÎN DOMENIU MONUMENTELOR ISTORICE

1. **Codul civil**
2. **Codul penal**
3. **Legea 350/2001*R cu modificările și completările ulterioare** privind amenajarea teritoriului și urbanismul;
4. **Legea 422/2001*R cu modificările și completările ulterioare**, privind protecția monumentelor istorice, ansambluri, situri, etc.;
5. **Legea 378/2001 (OG 43/2000) cu modificările și completările ulterioare** privind protecția patrimoniului arheologic cu completările ulterioare;
6. **Legea 564/2001 (OG 47/2000)** privind protecția patrimoniului UNESCO;
7. **Legea 5/2000** de aprobare a planul de amenajare a teritoriului național, secțiunea III, zone protejate;
8. **Legea 157/1997** privind ratificarea Convenției pentru protecția patrimoniului arhitectural al Europei adoptată la Granada la 03 oct.1985 și semnată de România la 22 iunie 1996;
9. **Legea 451/2002** de ratificare a Convenției europene a peisajului, adoptată la Florența la 20 octombrie 2000;

10. **Legea 50/1991** privind autorizarea lucrărilor de construire modificată prin **Legea 453/2001** și **Legea 401/2003** și completările ulterioare;
11. **Legea 18/1991** privind fondul funciar cu modificările ulterioare;
12. **Legea 215/2001** privind administrația publică locală, cu modificările ulterioare;
13. **Legea 54/1998** privind circulația juridică a terenurilor;
14. **Legea 33/1994** privind exproprierea pentru cauză de utilitate publică;
15. **Legea 7/1996** privind cadastrul, cu modificările ulterioare;
16. **Legea 137/1995** privind protecția mediului, cu modificările ulterioare;
17. **H.G.R. 1258/2001** privind organizarea Oficiului Național al Monumentelor Istorice;
18. **H.G.R. 262/2002** privind organizarea Institutului Național al Monumentelor Istorice;
19. **H.G.R. 1309/2002** pentru aprobarea Normelor metodologice privind cuantumul timbrului monumentelor istorice și modalitățile de percepere, încasare, virare, utilizare și evidențiere a sumelor rezultate din aplicarea acestuia;
20. **H.G.R. 610/2003** pentru aprobarea Normelor metodologice privind procedura de acordare a creditelor necesare efectuării de lucrări de protejare la monumentele istorice deținute de persoanele fizice sau juridice de drept privat;
21. **H.G.R. 1430/2003** pentru aprobarea Normelor metodologice privind situațiile în care Ministerul Culturii și Cultelor, respectiv autoritățile

administrației publice locale, contribuie la acoperirea costurilor lucrărilor de protejare și de intervenție asupra monumentelor istorice, proporția contribuției, procedurile, precum și condițiile pe care trebuie să le îndeplinească proprietarul, altul decât statul, municipiul, orașul sau comuna (M.O. nr. 905/18 decembrie 2003);

22. **H.G.R. 493/2004** pentru aprobarea Metodologiei privind monitorizarea monumentelor istorice înscrise în Lista Patrimoniului Mondial și a Metodologiei privind elaborarea și conținutul-cadru al planurilor de protecție și gestiune a monumentelor istorice înscrise în Lista Patrimoniului Mondial;

23. **O.M.C. 2032/1999** pentru înființarea Comisiei de atestare în domeniul monumentelor istorice și aprobarea normelor și criteriilor de atestare a experților în domeniul protejării monumentelor istorice și a specialiștilor în domeniul conservării și restaurării monumentelor istorice;

24. **O.M.C.C. 2039/2002** privind înființarea Comisiei de avizare a constituirii agenților economici care au ca obiect de activitate efectuarea de cercetări, proiectarea și executarea de lucrări asupra monumentelor istorice, precum și aprobarea regulamentului de organizare și funcționare și a componenței acesteia, cu modificările și completările ulterioare;

25. **O.M.C.C. 2043/2002** privind aprobarea Regulamentului de Organizare și Funcționare a Comisiei Naționale a Monumentelor Istorice;

26. **O.M.C.C. 2086/2002** pentru aprobarea criteriilor de avizare a constituirii agenților economici cu activitate în domeniul monumentelor istorice;

27. **O.M.C.C. 2112/2002** privind aprobarea regulamentului de organizare și funcționare a Comisiei Naționale a Muzeelor și Colecțiilor;

28. **O.M.C.C. 2535/2003** pentru instituirea Registrului agenților economici autorizați să desfășoare activități în domeniul protejării monumentelor istorice, cu modificările și completările ulterioare;

29. **O.M.C.C. 2682/2003** privind aprobarea Normelor metodologice de clasare și evidență a monumentelor istorice, a Listei monumentelor istorice, a Fișei analitice de evidență a monumentelor istorice și a Fișei minime de evidență a monumentelor istorice, cu modificările și completările ulterioare, cu modificările și completările ulterioare.

30. **O.M.C.C. 2684/2003** privind aprobarea Metodologiei de întocmire a obligației privind folosința monumentului istoric și a conținutului acestuia.

* **PUG - ul localității, PUZ - uri aprobate în zonă și alte acte normative ale administrației publice locale**, specifice domeniului în cauză ce vor fi menționate, după caz, de ori de câte ori va fi nevoie.

Prevederile legislației în vigoare se aplică pentru elaborarea, avizarea și aprobarea Planurilor Urbanistice pentru Zonele Construite Protejate (PUZCP) ale monumentelor, ansamblurilor, siturilor și rezervațiilor din Lista monumentelor și anexele adiacente, în unitățile administrativ-teritoriale de bază, centre urbane și rurale, respectiv municipii, orașe și comune.

7. PREVEDERI OBLIGATORII SPECIFICE LEGISLAȚIEI

Prevederile obligatorii și obiectivele planurilor urbanistice pentru zonele construite protejate sunt stabilite prin lege și au în vedere:

1. Protejarea și punerea în valoare a monumentelor istorice, a ansamblurilor arhitecturale și urbanistice deosebite, a zonelor de interes arheologic, precum și a contextului și caracteristicilor care conturează semnificația și importanța lor istorică;

2. Evidențierea rolului de catalizator pentru dezvoltarea urbană și rurală, teritorială și regională a zonelor respective;

3. Asigurarea continuității fizice, funcționale și spirituale a cadrului construit din localități și stimularea interesului cultural și economic pentru utilizarea și dezvoltarea acestuia;

4. Stabilirea priorităților și direcțiilor de dezvoltare logică a zonelor luate în considerare, raportate la dezvoltarea în ansamblu a unităților administrative respective;

5. Reglementarea modului de utilizare a terenurilor cuprinse în perimetrele zonelor protejate respective;

6. Stabilirea condițiilor de realizare și conformare a realizării construcțiilor și amenajărilor urbanistice pe arealele respective.

La întocmirea prezentei documentații privind Studiul de fundamentare istorică a zonelor protejate pentru monumentele istorice s-au avut în vedere, acolo unde a fost posibil, existând reactualizări:

- redactarea pe suport topografic și/sau cadastral;
- documentarea complexă pe teren și baze de date pentru întocmirea studiului de fundamentare istoric, arheologic, urbanistic, etc.;
- cooperarea între beneficiar, elaborator și organismele administrației publice locale, precum și cu alte instituții și organizații non-guvernamentale interesate;
- elaborarea propunerilor de dezvoltare în conformitate cu programele naționale și internaționale de conservare și valorificare a patrimoniului incluse în programele de dezvoltare locală.

Concluzii generale

O politică de protejare a valorilor de patrimoniu trebuie să se reflecte într-o atitudine responsabilă privind delimitarea, declararea, gestionarea și

dezvoltarea zonelor protejate. Ea trebuie să-și găsească mijloacele de exprimare la nivelul documentațiilor de amenajare a teritoriului și de urbanism, ca și al programelor și proiectelor derivate.

Se impune introducerea unei viziuni strategice asupra dezvoltării zonelor luate în considerare, având în vedere rolul lor creativ și întreprinzător.

De aceea, la nivelul *documentațiilor de amenajare a teritoriului* și al *planurilor urbanistice generale ale localităților* se formulează politici și concepte strategice de dezvoltare pentru *teritorii* sau *organisme urbane integratoare* și se iau decizii complexe de planificare teritorială și urbană, în ceea ce privește planul urbanistic pentru zona protejată, și acesta trebuie să reprezinte, în egală măsură, ***un instrument de control și de dezvoltare.***

Ca instrument de control, se va concretiza în planuri și regulamente, iar ca instrument de dezvoltare, conceput și ca plan strategic, va asigura derularea politicilor specifice până la transpunerea lor în programe/proiecte și previzionarea suportului instituțional, financiar și uman.

Întocmit,

Arheolog expert,

dr. Mugur ANDRONIC



Colaborator,

Arh. Viorel Vereha





PFA. MUGUR ANDRONIC
DOCTOR ÎN ISTORIE ȘI ARHEOLOGIE
Cod ident. Fiscală: 21629853
tel: 0741 / 10.13.39.

FIȘA ANALITICĂ
de evidență a sitului arheologic nr. 1
IDENTIFICARE

| | | |
|--------|---------------------|------------------------|
| 1.1. | Cod | |
| 1.1.1. | Lista 1955 | |
| 1.1.2. | Lista 1991-1992 | |
| 1.1.3. | Lista 2004 | |
| 1.2. | Categorie | |
| 1.2.1. | Monument | |
| 1.2.2. | Ansamblu | |
| 1.2.3. | Sit | <i>Da</i> |
| 1.3. | Denumire actuală | <i>La Pod la Rediu</i> |
| 1.4. | Denumire originară | |
| 1.5. | Denumiri anterioare | |

LOCALIZARE ADMINISTRATIVĂ / AMPLASAMENT

| | | |
|-------|---|------------------------------------|
| 2.1. | Stat | <i>România</i> |
| 2.2. | Județ/nume/indicativ/număr | <i>Suceava/SV/</i> |
| 2.3. | Oraș; sat-comună actuale | <i>Comuna Bosanci, sat Bosanci</i> |
| 2.4. | Cod poștal | |
| 2.5. | Stradă, număr actuale | |
| 2.6. | Oraș; sat-comună originare/anterioare | |
| 2.7. | Stradă, număr anterioare | |
| 2.8. | Referințe cartografice/toponimie | |
| 2.9. | Referințe cadastrale | |
| 2.10. | Referințe privitoare la zona de protecție | |
| 2.11. | Categoria de arhitectură | |
| 2.12. | Tipul de folosință sau funcțiunea | <i>Sit arheologic</i> |
| 2.13. | Folosința actuală | <i>Agricolă</i> |
| 2.14. | Folosința inițială | <i>Pădure</i> |
| 2.15. | Folosința anterioară | <i>Așezări</i> |
| 2.16. | Reglementări urbanistice în care se înscrie | <i>Studiu de zone protejate</i> |

STATUT DE PROPRIETATE

| | | |
|------|-----------------------|-------------------|
| 3.1. | Actualul proprietar | |
| 3.2. | Proprietarul originar | - |
| 3.3. | Proprietari anteriori | |
| 3.4. | Utilizator | <i>Ca mai sus</i> |

DATARE

| | | |
|------|-------------------------------|---|
| 4.1. | Datare prin perioade/secole | <i>Gravettian, Precucuteni III, Noua, sec. IV î. Chr., Sântana de Mureș</i> |
| 4.2. | Datare prin intervale de timp | |
| 4.3. | Datare precisă | - |
| 4.4. | Justificarea datării | <i>Material ceramic în arătură</i> |

PERSOANE ȘI EVENIMENTE ASOCIATE ISTORIEI MONUMENTULUI

| | | |
|------|-------------------|--|
| 5.1. | Ctitor/finanțator | |
| 5.2. | Autor/meșter | |
| 5.3. | Istoric | |

DESCRIERE

| | | |
|-------|---|------------------------------------|
| 6.1. | Zona și așezarea | |
| 6.2. | Descriere obiectiv individual | *) |
| | - plan | - |
| | - elevație | - |
| | - volumetrie | - |
| | - fațade | - |
| | - formă învelitoare | - |
| | - compartimentare interioară | - |
| | - extinderi | - |
| | - anexe | - |
| 6.3. | Elemente de construcție | - |
| 6.4. | Materiale și tehnici de construcție/structură | - |
| 6.5. | Materiale de acoperiș | - |
| 6.6. | Componente artistice | - |
| 6.7. | Mobilier | - |
| 6.8. | Inscripții | - |
| 6.9. | Încadrare stilistică | - |
| 6.10. | Patrimoniu mobil | <i>Material ceramic în arătură</i> |

COSERVARE, RESTAURARE, PREZERVARE

| | | |
|------|--------------------------------------|-------------|
| 7.1. | Stare generală de conservare | <i>Bună</i> |
| 7.2. | Lucrări anterioare de restaurare | |
| 7.3. | Propuneri de restaurare, reabilitare | |


DOCUMENTARE / REFERINȚE

| | | |
|------|-------------------------------|---|
| 8.1. | Bibliografie | M. Andronic, P. V. Batariuc, Contribuții la cunoașterea evoluției habitatului uman în zona limitrofă a orașului Suceava, în Suceava, XVII-XIX, p. 19-20, cu bibl. |
| 8.2. | Dosare și rapoarte, în arhive | |
| 8.3. | Hărți, planuri, desene | |
| 8.4. | Fotografii | <i>Da</i> |

NIVELUL DE INTERES / CLASARE

| | | |
|------|---|----------|
| 9.1. | Grupa valorică: - A - B | <i>B</i> |
| 9.2. | Categoria după natura obiectivului: - I - II - III - IV | |
| 9.3. | Criterii de evaluare globală | |
| 9.4. | Data și documentul protecției | |
| 9.5. | Codul primit prin respectivul act | |

SISTEMATIZAREA EVIDENȚEI

| | | |
|-------|---|---|
| 10.1. | Data redactării fișei | <i>Sept. 2015</i> |
| 10.2. | Instituția în cadrul căreia s-a redactat fișa | |
| 10.3. | Autorul fișei și calitatea acestuia | <i>P.F.A. dr. Mugur Andronic</i> |
| 10.4. | Trimitere la documentația fotografică aferentă | |
| 10.5. | Trimitere la documentația desenată aferentă | |
| 10.6. | Semnătura autografă a specialistului care a întocmit fișa | |
| 10.7. | Semnătura și ștampila conducătorului instituției în cadrul căreia s-a redactat fișa |  |
| 10.8. | Numărul procesului-verbal de validare în Comisia regională a monumentelor istorice | |

*) Situl se plasează pe terenurile de pe partea dreaptă a pr. Răgoase, sau REDIU, în zona intersecției cu drumul Ipotești-Bosanci..



PFA. MUGUR ANDRONIC
DOCTOR ÎN ISTORIE ȘI ARHEOLOGIE
Cod ident. Fiscală: 21629853
tel: 0741 / 10.13.39.

FIȘA ANALITICĂ

De evidență a sitului arheologic nr. 2

IDENTIFICARE

| | | |
|--------|---------------------|-----------------|
| 1.1. | Cod | |
| 1.1.1. | Lista 1955 | |
| 1.1.2. | Lista 1991-1992 | |
| 1.1.3. | Lista 2004 | |
| 1.2. | Categorie | |
| 1.2.1. | Monument | |
| 1.2.2. | Ansamblu | |
| 1.2.3. | Sit | <i>Da</i> |
| 1.3. | Denumire actuală | <i>În luncă</i> |
| 1.4. | Denumire originară | |
| 1.5. | Denumiri anterioare | |

LOCALIZARE ADMINISTRATIVĂ / AMPLASAMENT

| | | |
|-------|---|------------------------------------|
| 2.1. | Stat | <i>România</i> |
| 2.2. | Județ/nume/indicativ/număr | <i>Suceava/SV/</i> |
| 2.3. | Oraș; sat-comună actuale | <i>Comuna Bosanci, sat Bosanci</i> |
| 2.4. | Cod poștal | |
| 2.5. | Stradă, număr actuale | |
| 2.6. | Oraș; sat-comună originare/anterioare | |
| 2.7. | Stradă, număr anterioare | |
| 2.8. | Referințe cartografice/toponimie | |
| 2.9. | Referințe cadastrale | |
| 2.10. | Referințe privitoare la zona de protecție | |
| 2.11. | Categoria de arhitectură | |
| 2.12. | Tipul de folosință sau funcțiunea | <i>Sit arheologic</i> |
| 2.13. | Folosința actuală | <i>Agricolă</i> |
| 2.14. | Folosința inițială | <i>Pădure</i> |
| 2.15. | Folosința anterioară | <i>Așezări</i> |
| 2.16. | Reglementări urbanistice în care se înscrie | <i>Studiu de zone protejate</i> |

STATUT DE PROPRIETATE

| | | |
|------|-----------------------|-------------------|
| 3.1. | Actualul proprietar | |
| 3.2. | Proprietarul originar | - |
| 3.3. | Proprietari anteriori | |
| 3.4. | Utilizator | <i>Ca mai sus</i> |

DATARE

| | | |
|------|-------------------------------|---|
| 4.1. | Datare prin perioade/secole | <i>Hallstatt, sec. II-III d. Chr., cultura Sântana de Mureș, ev mediu</i> |
| 4.2. | Datare prin intervale de timp | |
| 4.3. | Datare precisă | - |
| 4.4. | Justificarea datării | <i>Material ceramic în arătură</i> |

PERSOANE ȘI EVENIMENTE ASOCIATE ISTORIEI MONUMENTULUI

| | | |
|------|-------------------|--|
| 5.1. | Ctitor/finanțator | |
| 5.2. | Autor/meșter | |
| 5.3. | Istoric | |

DESCRIERE

| | | |
|-------|---|------------------------------------|
| 6.1. | Zona și așezarea | |
| 6.2. | Descriere obiectiv individual | *) |
| | - plan | - |
| | - elevație | - |
| | - volumetrie | - |
| | - fațade | - |
| | - formă învelitoare | - |
| | - compartimentare interioară | - |
| | - extinderi | - |
| | - anexe | - |
| 6.3. | Elemente de construcție | - |
| 6.4. | Materiale și tehnici de construcție/structură | - |
| 6.5. | Materiale de acoperiș | - |
| 6.6. | Componente artistice | - |
| 6.7. | Mobilier | - |
| 6.8. | Inscripții | - |
| 6.9. | Încadrare stilistică | - |
| 6.10. | Patrimoniu mobil | <i>Material ceramic în arătură</i> |

COSERVARE, RESTAURARE, PREZERVARE

| | | |
|------|--------------------------------------|-------------|
| 7.1. | Stare generală de conservare | <i>Bună</i> |
| 7.2. | Lucrări anterioare de restaurare | |
| 7.3. | Propuneri de restaurare, reabilitare | |


DOCUMENTARE / REFERINȚE

| | | |
|------|-------------------------------|---------------|
| 8.1. | Bibliografie | <i>Inedit</i> |
| 8.2. | Dosare și rapoarte, în arhive | |
| 8.3. | Hărți, planuri, desene | |
| 8.4. | Fotografii | <i>Da</i> |

NIVELUL DE INTERES / CLASARE

| | | |
|------|---|----------|
| 9.1. | Grupa valorică: - A - B | <i>B</i> |
| 9.2. | Categoria după natura obiectivului: - I - II - III - IV | |
| 9.3. | Criterii de evaluare globală | |
| 9.4. | Data și documentul protecției | |
| 9.5. | Codul primit prin respectivul act | |

SISTEMATIZAREA EVIDENȚEI

| | | |
|-------|---|--|
| 10.1. | Data redactării fișei | <i>Sept. 2015</i> |
| 10.2. | Instituția în cadrul căreia s-a redactat fișa | |
| 10.3. | Autorul fișei și calitatea acestuia | <i>P.F.A. dr. Mugur Andronic</i> |
| 10.4. | Trimitere la documentația fotografică aferentă | |
| 10.5. | Trimitere la documentația desenată aferentă | |
| 10.6. | Semnătura autografă a specialistului care a întocmit fișa |  |
| 10.7. | Semnătura și ștampila conducătorului instituției în cadrul căreia s-a redactat fișa | |
| 10.8. | Numărul procesului-verbal de validare în Comisia regională a monumentelor istorice | |

*) Situl se plasează pe terenurile din zona vărsării pâraurilor Răgoase și Fădor în Suceava.



PFA. MUGUR ANDRONIC
DOCTOR ÎN ISTORIE ȘI ARHEOLOGIE
Cod ident. Fiscală: 21629853
tel: 0741 / 10.13.39.

FIȘA ANALITICĂ de evidență a sitului arheologic nr. 3

IDENTIFICARE

| | | |
|--------|---------------------|---------------------|
| 1.1. | Cod | |
| 1.1.1. | Lista 1955 | |
| 1.1.2. | Lista 1991-1992 | |
| 1.1.3. | Lista 2004 | |
| 1.2. | Categorie | |
| 1.2.1. | Monument | |
| 1.2.2. | Ansamblu | |
| 1.2.3. | Sit | <i>Da</i> |
| 1.3. | Denumire actuală | <i>Pârâul Fodor</i> |
| 1.4. | Denumire originară | |
| 1.5. | Denumiri anterioare | |

LOCALIZARE ADMINISTRATIVĂ / AMPLASAMENT

| | | |
|-------|---|------------------------------------|
| 2.1. | Stat | <i>România</i> |
| 2.2. | Județ/nume/indicativ/număr | <i>Suceava/SV/</i> |
| 2.3. | Oraș; sat-comună actuale | <i>Comuna Bosanci, sat Bosanci</i> |
| 2.4. | Cod poștal | |
| 2.5. | Stradă, număr actuale | |
| 2.6. | Oraș; sat-comună originare/anterioare | |
| 2.7. | Stradă, număr anterioare | |
| 2.8. | Referințe cartografice/toponimie | |
| 2.9. | Referințe cadastrale | |
| 2.10. | Referințe privitoare la zona de protecție | |
| 2.11. | Categoria de arhitectură | |
| 2.12. | Tipul de folosință sau funcțiunea | <i>Sit arheologic</i> |
| 2.13. | Folosința actuală | <i>Agricolă</i> |
| 2.14. | Folosința inițială | <i>Pădure</i> |
| 2.15. | Folosința anterioară | <i>Așezare</i> |
| 2.16. | Reglementări urbanistice în care se înscrie | <i>Studiu de zone protejate</i> |

STATUT DE PROPRIETATE

| | | |
|------|---------------------|--|
| 3.1. | Actualul proprietar | |
|------|---------------------|--|

| | | |
|------|-----------------------|-------------------|
| 3.2. | Proprietarul original | - |
| 3.3. | Proprietari anteriori | |
| 3.4. | Utilizator | <i>Ca mai sus</i> |

DATARE

| | | |
|------|-------------------------------|------------------------------------|
| 4.1. | Datare prin perioade/secole | <i>Ev mediu</i> |
| 4.2. | Datare prin intervale de timp | |
| 4.3. | Datare precisă | - |
| 4.4. | Justificarea datării | <i>Material ceramic în arătură</i> |

PERSOANE ȘI EVENIMENTE ASOCIATE ISTORIEI MONUMENTULUI

| | | |
|------|-------------------|--|
| 5.1. | Ctitor/finanțator | |
| 5.2. | Autor/meșter | |
| 5.3. | Istoric | |

DESCRIERE

| | | |
|-------|---|------------------------------------|
| 6.1. | Zona și așezarea | |
| 6.2. | Descriere obiectiv individual | *) |
| | - plan | - |
| | - elevație | - |
| | - volumetrie | - |
| | - fațade | - |
| | - formă învelitoare | - |
| | - compartimentare interioară | - |
| | - extinderi | - |
| | - anexe | - |
| 6.3. | Elemente de construcție | - |
| 6.4. | Materiale și tehnici de construcție/structură | - |
| 6.5. | Materiale de acoperiș | - |
| 6.6. | Componente artistice | - |
| 6.7. | Mobilier | - |
| 6.8. | Inscripții | - |
| 6.9. | Încadrare stilistică | - |
| 6.10. | Patrimoniu mobil | <i>Material ceramic în arătură</i> |

COSERVARE, RESTAURARE, PREZERVARE

| | | |
|------|--------------------------------------|-------------|
| 7.1. | Stare generală de conservare | <i>Bună</i> |
| 7.2. | Lucrări anterioare de restaurare | |
| 7.3. | Propuneri de restaurare, reabilitare | |


DOCUMENTARE / REFERINȚE

| | | |
|------|-------------------------------|---------------|
| 8.1. | Bibliografie | <i>Inedit</i> |
| 8.2. | Dosare și rapoarte, în arhive | |
| 8.3. | Hărți, planuri, desene | |
| 8.4. | Fotografii | <i>Da</i> |

NIVELUL DE INTERES / CLASARE

| | | |
|------|---|----------|
| 9.1. | Grupa valorică: - A - B | <i>B</i> |
| 9.2. | Categoria după natura obiectivului: - I - II - III - IV | |
| 9.3. | Criterii de evaluare globală | |
| 9.4. | Data și documentul protecției | |
| 9.5. | Codul primit prin respectivul act | |

SISTEMATIZAREA EVIDENȚEI

| | | |
|-------|---|---|
| 10.1. | Data redactării fișei | <i>Sept. 2015</i> |
| 10.2. | Instituția în cadrul căreia s-a redactat fișa | |
| 10.3. | Autorul fișei și calitatea acestuia | <i>P.F.A. dr. Mugur Andronic</i> |
| 10.4. | Trimitere la documentația fotografică aferentă | |
| 10.5. | Trimitere la documentația desenată aferentă | |
| 10.6. | Semnătura autografă a specialistului care a întocmit fișa | |
| 10.7. | Semnătura și ștampila conducătorului instituției în cadrul căreia s-a redactat fișa |  |
| 10.8. | Numărul procesului-verbal de validare în Comisia regională a monumentelor istorice | |

*) Situl se plasează pe terenul de pe partea st. a pr. Fodor, în locul unde pârâul face o buclă largă.



PFA. MUGUR ANDRONIC
DOCTOR ÎN ISTORIE ȘI ARHEOLOGIE
Cod ident. Fiscală: 21629853
tel: 0741 / 10.13.39.

FIȘA ANALITICĂ de evidență a sitului arheologic nr. 4

IDENTIFICARE

| | | |
|--------|---------------------|-----------------------|
| 1.1. | Cod | |
| 1.1.1. | Lista 1955 | |
| 1.1.2. | Lista 1991-1992 | |
| 1.1.3. | Lista 2004 | |
| 1.2. | Categorie | |
| 1.2.1. | Monument | |
| 1.2.2. | Ansamblu | |
| 1.2.3. | Sit | <i>Da</i> |
| 1.3. | Denumire actuală | <i>Valea lui Iuga</i> |
| 1.4. | Denumire originară | |
| 1.5. | Denumiri anterioare | |

LOCALIZARE ADMINISTRATIVĂ / AMPLASAMENT

| | | |
|-------|---|------------------------------------|
| 2.1. | Stat | <i>România</i> |
| 2.2. | Județ/nume/indicativ/număr | <i>Suceava/SV/</i> |
| 2.3. | Oraș; sat-comună actuale | <i>Comuna Bosanci, sat Bosanci</i> |
| 2.4. | Cod poștal | |
| 2.5. | Stradă, număr actuale | |
| 2.6. | Oraș; sat-comună originare/anterioare | |
| 2.7. | Stradă, număr anterioare | |
| 2.8. | Referințe cartografice/toponimie | |
| 2.9. | Referințe cadastrale | |
| 2.10. | Referințe privitoare la zona de protecție | |
| 2.11. | Categoria de arhitectură | |
| 2.12. | Tipul de folosință sau funcțiunea | <i>Sit arheologic</i> |
| 2.13. | Folosința actuală | <i>Agricolă</i> |
| 2.14. | Folosința inițială | <i>Pădure</i> |
| 2.15. | Folosința anterioară | <i>Așezare</i> |
| 2.16. | Reglementări urbanistice în care se înscrie | <i>Studiu de zone protejate</i> |

STATUT DE PROPRIETATE

| | | |
|------|-----------------------|-------------------|
| 3.1. | Actualul proprietar | |
| 3.2. | Proprietarul original | - |
| 3.3. | Proprietari anteriori | |
| 3.4. | Utilizator | <i>Ca mai sus</i> |

DATARE

| | | |
|------|-------------------------------|------------------------------------|
| 4.1. | Datate prin perioade/secole | <i>Sec. IV d. Chr..</i> |
| 4.2. | Datate prin intervale de timp | |
| 4.3. | Datate precisă | - |
| 4.4. | Justificarea datării | <i>Material ceramic în arătură</i> |

PERSOANE ȘI EVENIMENTE ASOCIATE ISTORIEI MONUMENTULUI

| | | |
|------|-------------------|--|
| 5.1. | Ciitor/finanțator | |
| 5.2. | Autor/meșter | |
| 5.3. | Istoric | |

DESCRIERE

| | | |
|-------|---|------------------------------------|
| 6.1. | Zona și așezarea | |
| 6.2. | Descriere obiectiv individual | *) |
| | - plan | - |
| | - elevație | - |
| | - volumetrie | - |
| | - fațade | - |
| | - formă învelitoare | - |
| | - compartimentare interioară | - |
| | - extinderi | - |
| | - anexe | - |
| 6.3. | Elemente de construcție | - |
| 6.4. | Materiale și tehnici de construcție/structură | - |
| 6.5. | Materiale de acoperiș | - |
| 6.6. | Componente artistice | - |
| 6.7. | Mobilier | - |
| 6.8. | Inscripții | - |
| 6.9. | Încadrare stilistică | - |
| 6.10. | Patrimoniu mobil | <i>Material ceramic în arătură</i> |

COSERVARE, RESTAURARE, PREZERVARE

| | | |
|------|--------------------------------------|-------------|
| 7.1. | Stare generală de conservare | <i>Bună</i> |
| 7.2. | Lucrări anterioare de restaurare | |
| 7.3. | Propuneri de restaurare, reabilitare | |


DOCUMENTARE / REFERINȚE

| | | |
|------|-------------------------------|---------------|
| 8.1. | Bibliografie | <i>Inedit</i> |
| 8.2. | Dosare și rapoarte, în arhive | |
| 8.3. | Hărți, planuri, desene | |
| 8.4. | Fotografii | <i>Da</i> |

NIVELUL DE INTERES / CLASARE

| | | |
|------|---|----------|
| 9.1. | Grupa valorică: - A - B | <i>B</i> |
| 9.2. | Categoria după natura obiectivului: - I - II - III - IV | |
| 9.3. | Criterii de evaluare globală | |
| 9.4. | Data și documentul protecției | |
| 9.5. | Codul primit prin respectivul act | |

SISTEMATIZAREA EVIDENȚEI

| | | |
|-------|---|---|
| 10.1. | Data redactării fișei | <i>Sept. 2015</i> |
| 10.2. | Instituția în cadrul căreia s-a redactat fișa | |
| 10.3. | Autorul fișei și calitatea acestuia | <i>P.F.A. dr. Mugur Andronic</i> |
| 10.4. | Trimitere la documentația fotografică aferentă | |
| 10.5. | Trimitere la documentația desenată aferentă | |
| 10.6. | Semnătura autografă a specialistului care a întocmit fișa |  |
| 10.7. | Semnătura și ștampila conducătorului instituției în cadrul căreia s-a redactat fișa | |
| 10.8. | Numărul procesului-verbal de validare în Comisia regională a monumentelor istorice | |

*) Situl se plasează pe ogoarerle de pe partea stângă a cursului mijociu al pârâului Iuga.



PFA. MUGUR ANDRONIC
DOCTOR ÎN ISTORIE ȘI ARHEOLOGIE
Cod ident. Fiscală: 21629853
tel: 0741 / 10.13.39.

FIȘA ANALITICĂ de evidență a sitului arheologic nr. 5

IDENTIFICARE

| | | |
|--------|---------------------|----------------|
| 1.1. | Cod | |
| 1.1.1. | Lista 1955 | |
| 1.1.2. | Lista 1991-1992 | |
| 1.1.3. | Lista 2004 | |
| 1.2. | Categorie | |
| 1.2.1. | Monument | |
| 1.2.2. | Ansamblu | |
| 1.2.3. | Sit | <i>Da</i> |
| 1.3. | Denumire actuală | <i>Pe Vale</i> |
| 1.4. | Denumire originară | |
| 1.5. | Denumiri anterioare | |

LOCALIZARE ADMINISTRATIVĂ / AMPLASAMENT

| | | |
|-------|---|------------------------------------|
| 2.1. | Stat | <i>România</i> |
| 2.2. | Județ/nume/indicativ/număr | <i>Suceava/SV/</i> |
| 2.3. | Oraș: sat-comună actuale | <i>Comuna Bosanci, sat Bosanci</i> |
| 2.4. | Cod poștal | |
| 2.5. | Stradă, număr actuale | |
| 2.6. | Oraș: sat-comună originare/anterioare | |
| 2.7. | Stradă, număr anterioare | |
| 2.8. | Referințe cartografice/toponimie | |
| 2.9. | Referințe cadastrale | |
| 2.10. | Referințe privitoare la zona de protecție | |
| 2.11. | Categoria de arhitectură | |
| 2.12. | Tipul de folosință sau funcțiunea | <i>Sit arheologic</i> |
| 2.13. | Folosința actuală | <i>Agricolă</i> |
| 2.14. | Folosința inițială | <i>Pădure</i> |
| 2.15. | Folosința anterioară | <i>Așezare</i> |
| 2.16. | Reglementări urbanistice în care se înscrie | <i>Studiu de zone protejate</i> |

STATUT DE PROPRIETATE

| | | |
|------|-----------------------|-------------------|
| 3.1. | Actualul proprietar | |
| 3.2. | Proprietarul originar | - |
| 3.3. | Proprietari anteriori | |
| 3.4. | Utilizator | <i>Ca mai sus</i> |

DATARE

| | | |
|------|-------------------------------|------------------------------------|
| 4.1. | Datare prin perioade/secole | <i>Ev mediu</i> |
| 4.2. | Datare prin intervale de timp | |
| 4.3. | Datare precisă | - |
| 4.4. | Justificarea datării | <i>Material ceramic în arătură</i> |

PERSOANE ȘI EVENIMENTE ASOCIATE ISTORIEI MONUMENTULUI

| | | |
|------|-------------------|--|
| 5.1. | Ctitor/finanțator | |
| 5.2. | Autor/meșter | |
| 5.3. | Istoric | |

DESCRIERE

| | | |
|-------|---|------------------------------------|
| 6.1. | Zona și așezarea | |
| 6.2. | Descriere obiectiv individual | *) |
| | - plan | - |
| | - elevație | - |
| | - volumetrie | - |
| | - fațade | - |
| | - formă învelitoare | - |
| | - compartimentare interioară | - |
| | - extinderi | - |
| | - anexe | - |
| 6.3. | Elemente de construcție | - |
| 6.4. | Materiale și tehnici de construcție/structură | - |
| 6.5. | Materiale de acoperiș | - |
| 6.6. | Componente artistice | - |
| 6.7. | Mobilier | - |
| 6.8. | Inscripții | - |
| 6.9. | Încadrare stilistică | - |
| 6.10. | Patrimoniu mobil | <i>Material ceramic în arătură</i> |

COSERVARE, RESTAURARE, PREZERVARE

| | | |
|------|----------------------------------|-------------|
| 7.1. | Stare generală de conservare | <i>Bună</i> |
| 7.2. | Lucrări anterioare de restaurare | |

| | | |
|------|--------------------------------------|--|
| 7.3. | Propuneri de restaurare, reabilitare | |
|------|--------------------------------------|--|


DOCUMENTARE / REFERINȚE

| | | |
|------|-------------------------------|---------------|
| 8.1. | Bibliografie | <i>Inedit</i> |
| 8.2. | Dosare și rapoarte, în arhive | |
| 8.3. | Hărți, planuri, desene | |
| 8.4. | Fotografii | <i>Da</i> |

NIVELUL DE INTERES / CLASARE

| | | |
|------|---|----------|
| 9.1. | Grupa valorică: - A - B | <i>B</i> |
| 9.2. | Categoria după natura obiectivului: - I - II - III - IV | |
| 9.3. | Criterii de evaluare globală | |
| 9.4. | Data și documentul protecției | |
| 9.5. | Codul primit prin respectivul act | |

SISTEMATIZAREA EVIDENȚEI

| | | |
|-------|---|---|
| 10.1. | Data redactării fișei | <i>Sept. 2015</i> |
| 10.2. | Instituția în cadrul căreia s-a redactat fișa | |
| 10.3. | Autorul fișei și calitatea acestuia | <i>P.F.A. dr. Mugur Andronic</i> |
| 10.4. | Trimitere la documentația fotografică aferentă | |
| 10.5. | Trimitere la documentația desenată aferentă | |
| 10.6. | Semnătura autografă a specialistului care a întocmit fișa | |
| 10.7. | Semnătura și ștampila conducătorului instituției în cadrul căreia s-a redactat fișa |  |
| 10.8. | Numărul procesului-verbal de validare în Comisia regională a monumentelor istorice | |

*) Situl se plasează în vatra satului, la cca. 150 m est de școală.



PFA. MUGUR ANDRONIC
DOCTOR ÎN ISTORIE ȘI ARHEOLOGIE
Cod ident. Fiscală: 21629853
tel: 0741 / 10.13.39.

FIȘA ANALITICĂ de evidență a sitului arheologic nr. 6

IDENTIFICARE

| | | |
|--------|---------------------|------------------|
| 1.1. | Cod | |
| 1.1.1. | Lista 1955 | |
| 1.1.2. | Lista 1991-1992 | |
| 1.1.3. | Lista 2004 | |
| 1.2. | Categorie | |
| 1.2.1. | Monument | |
| 1.2.2. | Ansamblu | |
| 1.2.3. | Sit | <i>Da</i> |
| 1.3. | Denumire actuală | <i>La Parțic</i> |
| 1.4. | Denumire originară | |
| 1.5. | Denumiri anterioare | |

LOCALIZARE ADMINISTRATIVĂ / AMPLASAMENT

| | | |
|-------|---|------------------------------------|
| 2.1. | Stat | <i>România</i> |
| 2.2. | Județ/nume/indicativ/număr | <i>Suceava/SV/</i> |
| 2.3. | Oraș; sat-comună actuale | <i>Comuna Bosanci, sat Bosanci</i> |
| 2.4. | Cod poștal | |
| 2.5. | Stradă, număr actuale | |
| 2.6. | Oraș; sat-comună originare/anterioare | |
| 2.7. | Stradă, număr anterioare | |
| 2.8. | Referințe cartografice/toponimie | |
| 2.9. | Referințe cadastrale | |
| 2.10. | Referințe privitoare la zona de protecție | |
| 2.11. | Categoria de arhitectură | |
| 2.12. | Tipul de folosință sau funcțiunea | <i>Sit arheologic</i> |
| 2.13. | Folosința actuală | <i>Agricolă</i> |
| 2.14. | Folosința inițială | <i>Pădure</i> |
| 2.15. | Folosința anterioară | <i>Așezare</i> |
| 2.16. | Reglementări urbanistice în care se înscrie | <i>Studiu de zone protejate</i> |

STATUT DE PROPRIETATE

| | | |
|------|-----------------------|-------------------|
| 3.1. | Actualul proprietar | |
| 3.2. | Proprietarul originar | - |
| 3.3. | Proprietari anteriori | |
| 3.4. | Utilizator | <i>Ca mai sus</i> |

DATARE

| | | |
|------|-------------------------------|------------------------------------|
| 4.1. | Datare prin perioade/secole | <i>Sec. II-IV d. Chr.</i> |
| 4.2. | Datare prin intervale de timp | |
| 4.3. | Datare precisă | - |
| 4.4. | Justificarea datării | <i>Material ceramic în arătură</i> |

PERSOANE ȘI EVENIMENTE ASOCIATE ISTORIEI MONUMENTULUI

| | | |
|------|-------------------|--|
| 5.1. | Ctitor/finanțator | |
| 5.2. | Autor/meșter | |
| 5.3. | Istoric | |

DESCRIERE

| | | |
|-------|---|------------------------------------|
| 6.1. | Zona și așezarea | |
| 6.2. | Descriere obiectiv individual | *) |
| | - plan | - |
| | - elevație | - |
| | - volumetrie | - |
| | - fațade | - |
| | - formă învelitoare | - |
| | - compartimentare interioară | - |
| | - extinderi | - |
| | - anexe | - |
| 6.3. | Elemente de construcție | - |
| 6.4. | Materiale și tehnici de construcție/structură | - |
| 6.5. | Materiale de acoperiș | - |
| 6.6. | Componente artistice | - |
| 6.7. | Mobilier | - |
| 6.8. | Inscripții | - |
| 6.9. | Încadrare stilistică | - |
| 6.10. | Patrimoniu mobil | <i>Material ceramic în arătură</i> |

COSERVARE, RESTAURARE, PREZERVARE

| | | |
|------|----------------------------------|-------------|
| 7.1. | Stare generală de conservare | <i>Bună</i> |
| 7.2. | Lucrări anterioare de restaurare | |

| | | |
|------|--------------------------------------|--|
| 7.3. | Propuneri de restaurare, reabilitare | |
|------|--------------------------------------|--|


DOCUMENTARE / REFERINȚE

| | | |
|------|-------------------------------|---------------|
| 8.1. | Bibliografie | <i>Inedit</i> |
| 8.2. | Dosare și rapoarte, în arhive | |
| 8.3. | Hărți, planuri, desene | |
| 8.4. | Fotografii | <i>Da</i> |

NIVELUL DE INTERES / CLASARE

| | | |
|------|---|----------|
| 9.1. | Grupa valorică: - A - B | <i>B</i> |
| 9.2. | Categoria după natura obiectivului: - I - II - III - IV | |
| 9.3. | Criterii de evaluare globală | |
| 9.4. | Data și documentul protecției | |
| 9.5. | Codul primit prin respectivul act | |

SISTEMATIZAREA EVIDENȚEI

| | | |
|-------|---|--|
| 10.1. | Data redactării fișei | <i>Sept. 2015</i> |
| 10.2. | Instituția în cadrul căreia s-a redactat fișa | |
| 10.3. | Autorul fișei și calitatea acestuia | <i>P.F.A. dr. Mugur Andronic</i> |
| 10.4. | Trimitere la documentația fotografică aferentă | |
| 10.5. | Trimitere la documentația desenată aferentă | |
| 10.6. | Semnătura autografă a specialistului care a întocmit fișa |  |
| 10.7. | Semnătura și ștampila conducătorului instituției în cadrul căreia s-a redactat fișa | |
| 10.8. | Numărul procesului-verbal de validare în Comisia regională a monumentelor istorice | |

*) Situl se plasează pe terenurile în pantă spre malul drept al iazului Găetan.



PFA. MUGUR ANDRONIC
DOCTOR ÎN ISTORIE ȘI ARHEOLOGIE
Cod ident. Fiscală: 21629853
tel: 0741 / 10.13.39.

FIȘA ANALITICĂ de evidență a sitului arheologic nr. 7

IDENTIFICARE

| | | |
|--------|---------------------|----------------|
| 1.1. | Cod | |
| 1.1.1. | Lista 1955 | |
| 1.1.2. | Lista 1991-1992 | |
| 1.1.3. | Lista 2004 | |
| 1.2. | Categorie | |
| 1.2.1. | Monument | |
| 1.2.2. | Ansamblu | |
| 1.2.3. | Sit | <i>Da</i> |
| 1.3. | Denumire actuală | <i>Săliște</i> |
| 1.4. | Denumire originală | |
| 1.5. | Denumiri anterioare | |

LOCALIZARE ADMINISTRATIVĂ / AMPLASAMENT

| | | |
|-------|---|--|
| 2.1. | Stat | <i>România</i> |
| 2.2. | Județ/nume/indicativ/număr | <i>Suceava/SV/</i> |
| 2.3. | Oraș; sat-comună actuale | <i>Comuna Bosanci, sat Cumpărătura</i> |
| 2.4. | Cod poștal | |
| 2.5. | Stradă, număr actuale | |
| 2.6. | Oraș; sat-comună origine/anterioare | |
| 2.7. | Stradă, număr anterioare | |
| 2.8. | Referințe cartografice/toponimie | |
| 2.9. | Referințe cadastrale | |
| 2.10. | Referințe privitoare la zona de protecție | |
| 2.11. | Categoria de arhitectură | |
| 2.12. | Tipul de folosință sau funcțiunea | <i>Sit arheologic</i> |
| 2.13. | Folosința actuală | <i>Agricolă</i> |
| 2.14. | Folosința inițială | <i>Pădure</i> |
| 2.15. | Folosința anterioară | <i>Așezare</i> |
| 2.16. | Reglementări urbanistice în care se înscrie | <i>Studiu de zone protejate</i> |

STATUT DE PROPRIETATE

| | | |
|------|-----------------------|---|
| 3.1. | Actualul proprietar | |
| 3.2. | Proprietarul original | - |

| | | |
|------|-----------------------|-------------------|
| 3.3. | Proprietari anteriori | |
| 3.4. | Utilizator | <i>Ca mai sus</i> |

DATARE

| | | |
|------|-------------------------------|------------------------------------|
| 4.1. | Datare prin perioade/secole | <i>Sec. XIV-XVII</i> |
| 4.2. | Datare prin intervale de timp | |
| 4.3. | Datare precisă | - |
| 4.4. | Justificarea datării | <i>Material ceramic în arătură</i> |

PERSOANE ȘI EVENIMENTE ASOCIATE ISTORIEI MONUMENTULUI

| | | |
|------|-------------------|--|
| 5.1. | Ctitor/finanțator | |
| 5.2. | Autor/meșter | |
| 5.3. | Istoric | |

DESCRIERE

| | | |
|-------|---|------------------------------------|
| 6.1. | Zona și așezarea | |
| 6.2. | Descriere obiectiv individual | <i>*)</i> |
| | - plan | - |
| | - elevație | - |
| | - volumetrie | - |
| | - fațade | - |
| | - formă învelitoare | - |
| | - compartimentare interioară | - |
| | - extinderi | - |
| | - anexe | - |
| 6.3. | Elemente de construcție | - |
| 6.4. | Materiale și tehnici de construcție/structură | - |
| 6.5. | Materiale de acoperiș | - |
| 6.6. | Componente artistice | - |
| 6.7. | Mobilier | - |
| 6.8. | Inscripții | - |
| 6.9. | Încadrare stilistică | - |
| 6.10. | Patrimoniu mobil | <i>Material ceramic în arătură</i> |

COSERVARE, RESTAURARE, PREZERVARE

| | | |
|------|--------------------------------------|-------------|
| 7.1. | Stare generală de conservare | <i>Bună</i> |
| 7.2. | Lucrări anterioare de restaurare | |
| 7.3. | Propuneri de restaurare, reabilitare | |


DOCUMENTARE / REFERINȚE

| | | |
|------|-------------------------------|--|
| 8.1. | Bibliografie | <i>Fl. Hău, I. Marteș, Ruinele unui monument medieval necunoscut: biserica satului (dispărut) Nemirceni, în Suceava, XXII-XXIII, p. 326-336.</i> |
| 8.2. | Dosare și rapoarte, în arhive | |
| 8.3. | Hărți, planuri, desene | |
| 8.4. | Fotografii | <i>Da</i> |

NIVELUL DE INTERES / CLASARE

| | | |
|------|---|----------|
| 9.1. | Grupa valorică: - A - B | <i>B</i> |
| 9.2. | Categoria după natura obiectivului: - I - II - III - IV | |
| 9.3. | Criterii de evaluare globală | |
| 9.4. | Data și documentul protecției | |
| 9.5. | Codul primit prin respectivul act | |

SISTEMATIZAREA EVIDENȚEI

| | | |
|-------|---|---|
| 10.1. | Data redactării fișei | <i>Sept. 2015</i> |
| 10.2. | Instituția în cadrul căreia s-a redactat fișa | |
| 10.3. | Autorul fișei și calitatea acestuia | <i>P.F.A. dr. Mugur Andronic</i> |
| 10.4. | Trimitere la documentația fotografică aferentă | |
| 10.5. | Trimitere la documentația desenată aferentă | |
| 10.6. | Semnătura autografă a specialistului care a întocmit fișa |  |
| 10.7. | Semnătura și ștampila conducătorului instituției în cadrul căreia s-a redactat fișa | |
| 10.8. | Numărul procesului-verbal de validare în Comisia regională a monumentelor istorice | |

*) Situl se plasează în locul Săliște, la cca. 550 m S-V de barajul digului iazului. .



PFA. MUGUR ANDRONIC
DOCTOR ÎN ISTORIE ȘI ARHEOLOGIE
Cod ident. Fiscală: 21629853
tel: 0741 / 10.13.39.

FIȘA ANALITICĂ de evidență a sitului arheologic nr. 8

IDENTIFICARE

| | | |
|--------|---------------------|---------------|
| 1.1. | Cod | |
| 1.1.1. | Lista 1955 | |
| 1.1.2. | Lista 1991-1992 | |
| 1.1.3. | Lista 2004 | |
| 1.2. | Categorie | |
| 1.2.1. | Monument | |
| 1.2.2. | Ansamblu | |
| 1.2.3. | Sit | <i>Da</i> |
| 1.3. | Denumire actuală | <i>Pruncu</i> |
| 1.4. | Denumire originară | |
| 1.5. | Denumiri anterioare | |

LOCALIZARE ADMINISTRATIVĂ / AMPLASAMENT

| | | |
|-------|---|------------------------------------|
| 2.1. | Stat | <i>România</i> |
| 2.2. | Județ/nume/indicativ/număr | <i>Suceava/SV/</i> |
| 2.3. | Oraș: sat-comună actuale | <i>Comuna Bosanci, sat Bosanci</i> |
| 2.4. | Cod poștal | |
| 2.5. | Stradă, număr actuale | |
| 2.6. | Oraș: sat-comună originare/anterioare | |
| 2.7. | Stradă, număr anterioare | |
| 2.8. | Referințe cartografice/toponimie | |
| 2.9. | Referințe cadastrale | |
| 2.10. | Referințe privitoare la zona de protecție | |
| 2.11. | Categoria de arhitectură | |
| 2.12. | Tipul de folosință sau funcțiunea | <i>Sit arheologic</i> |
| 2.13. | Folosința actuală | <i>Agricolă</i> |
| 2.14. | Folosința inițială | <i>Pădure</i> |
| 2.15. | Folosința anterioară | <i>Așezări</i> |
| 2.16. | Reglementări urbanistice în care se înscrie | <i>Studiu de zone protejate</i> |

STATUT DE PROPRIETATE

| | | |
|------|-----------------------|-------------------|
| 3.1. | Actualul proprietar | |
| 3.2. | Proprietarul original | - |
| 3.3. | Proprietari anteriori | |
| 3.4. | Utilizator | <i>Ca mai sus</i> |

DATARE

| | | |
|------|-------------------------------|------------------------------------|
| 4.1. | Datare prin perioade/secole | <i>Epoca bronzului, Hallstatt</i> |
| 4.2. | Datare prin intervale de timp | |
| 4.3. | Datare precisă | - |
| 4.4. | Justificarea datării | <i>Material ceramic în arătură</i> |

PERSOANE ȘI EVENIMENTE ASOCIATE ISTORIEI MONUMENTULUI

| | | |
|------|-------------------|--|
| 5.1. | Ctitor/finanțator | |
| 5.2. | Autor/meșter | |
| 5.3. | Istoric | |

DESCRIERE

| | | |
|-------|---|------------------------------------|
| 6.1. | Zona și așezarea | |
| 6.2. | Descriere obiectiv individual | *) |
| | - plan | - |
| | - elevație | - |
| | - volumetrie | - |
| | - fațade | - |
| | - formă învelitoare | - |
| | - compartimentare interioară | - |
| | - extinderi | - |
| | - anexe | - |
| 6.3. | Elemente de construcție | - |
| 6.4. | Materiale și tehnici de construcție/structură | - |
| 6.5. | Materiale de acoperiș | - |
| 6.6. | Componente artistice | - |
| 6.7. | Mobilier | - |
| 6.8. | Inscripții | - |
| 6.9. | Încadrare stilistică | - |
| 6.10. | Patrimoniu mobil | <i>Material ceramic în arătură</i> |

COSERVARE, RESTAURARE, PREZERVARE

| | | |
|------|----------------------------------|-------------|
| 7.1. | Stare generală de conservare | <i>Bună</i> |
| 7.2. | Lucrări anterioare de restaurare | |

| | | |
|------|--------------------------------------|--|
| 7.3. | Propuneri de restaurare, reabilitare | |
|------|--------------------------------------|--|


DOCUMENTARE / REFERINȚE

| | | |
|------|-------------------------------|---------------|
| 8.1. | Bibliografie | <i>Inedit</i> |
| 8.2. | Dosare și rapoarte, în arhive | |
| 8.3. | Hărți, planuri, desene | |
| 8.4. | Fotografii | <i>Da</i> |

NIVELUL DE INTERES / CLASARE

| | | |
|------|---|----------|
| 9.1. | Grupa valorică: - A - B | <i>B</i> |
| 9.2. | Categoria după natura obiectivului: - I - II - III - IV | |
| 9.3. | Criterii de evaluare globală | |
| 9.4. | Data și documentul protecției | |
| 9.5. | Codul primit prin respectivul act | |

SISTEMATIZAREA EVIDENȚEI

| | | |
|-------|---|--|
| 10.1. | Data redactării fișei | <i>Sept. 2015</i> |
| 10.2. | Instituția în cadrul căreia s-a redactat fișa | |
| 10.3. | Autorul fișei și calitatea acestuia | <i>P.F.A. dr. Mugur Andronic</i> |
| 10.4. | Trimitere la documentația fotografică aferentă | |
| 10.5. | Trimitere la documentația desenată aferentă | |
| 10.6. | Semnătura autografă a specialistului care a întocmit fișa | |
| 10.7. | Semnătura și ștampila conducătorului instituției în cadrul căreia s-a redactat fișa |  |
| 10.8. | Numărul procesului-verbal de validare în Comisia regională a monumentelor istorice | |

*) Situl se plasează pe ogoarele de pe ambele părți ale unui mic părau, Pruncu, afluent de st. al pr. Rugina.



PFA. MUGUR ANDRONIC
DOCTOR ÎN ISTORIE ȘI ARHEOLOGIE
Cod ident. Fiscală: 21629853
tel: 0741 / 10.13.39.

FIȘA ANALITICĂ de evidență a sitului arheologic nr. 9

IDENTIFICARE

| | | |
|--------|---------------------|---------------|
| 1.1. | Cod | |
| 1.1.1. | Lista 1955 | |
| 1.1.2. | Lista 1991-1992 | |
| 1.1.3. | Lista 2004 | |
| 1.2. | Categorie | |
| 1.2.1. | Monument | |
| 1.2.2. | Ansamblu | |
| 1.2.3. | Sit | <i>Da</i> |
| 1.3. | Denumire actuală | <i>Hârtop</i> |
| 1.4. | Denumire originară | |
| 1.5. | Denumiri anterioare | |

LOCALIZARE ADMINISTRATIVĂ / AMPLASAMENT

| | | |
|-------|---|------------------------------------|
| 2.1. | Stat | <i>România</i> |
| 2.2. | Județ/nume/indicativ/număr | <i>Suceava/SV/</i> |
| 2.3. | Oraș: sat-comună actuale | <i>Comuna Bosanci, sat Bosanci</i> |
| 2.4. | Cod poștal | |
| 2.5. | Stradă, număr actuale | |
| 2.6. | Oraș: sat-comună originare/anterioare | |
| 2.7. | Stradă, număr anterioare | |
| 2.8. | Referințe cartografice/toponimie | |
| 2.9. | Referințe cadastrale | |
| 2.10. | Referințe privitoare la zona de protecție | |
| 2.11. | Categoria de arhitectură | |
| 2.12. | Tipul de folosință sau funcțiunea | <i>Sit arheologic</i> |
| 2.13. | Folosința actuală | <i>Agricolă</i> |
| 2.14. | Folosința inițială | <i>Pădure</i> |
| 2.15. | Folosința anterioară | <i>Așezare</i> |
| 2.16. | Reglementări urbanistice în care se înscrie | <i>Studiu de zone protejate</i> |

STATUT DE PROPRIETATE

| | | |
|------|---------------------|--|
| 3.1. | Actualul proprietar | |
|------|---------------------|--|

| | | |
|------|-----------------------|-------------------|
| 3.2. | Proprietarul originar | - |
| 3.3. | Proprietari anteriori | |
| 3.4. | Utilizator | <i>Ca mai sus</i> |

DATARE

| | | |
|------|-------------------------------|------------------------------------|
| 4.1. | Datare prin perioade/secole | <i>Sec. IV d. Chr.</i> |
| 4.2. | Datare prin intervale de timp | |
| 4.3. | Datare precisă | - |
| 4.4. | Justificarea datării | <i>Material ceramic în arătură</i> |

PERSOANE ȘI EVENIMENTE ASOCIATE ISTORIEI MONUMENTULUI

| | | |
|------|-------------------|--|
| 5.1. | Ctitor/finanțator | |
| 5.2. | Autor/meșter | |
| 5.3. | Istoric | |

DESCRIERE

| | | |
|-------|---|------------------------------------|
| 6.1. | Zona și așezarea | |
| 6.2. | Descriere obiectiv individual | *) |
| | - plan | - |
| | - elevație | - |
| | - volumetrie | - |
| | - fațade | - |
| | - formă învelitoare | - |
| | - compartimentare interioară | - |
| | - extinderi | - |
| | - anexe | - |
| 6.3. | Elemente de construcție | - |
| 6.4. | Materiale și tehnici de construcție/structură | - |
| 6.5. | Materiale de acoperiș | - |
| 6.6. | Componente artistice | - |
| 6.7. | Mobilier | - |
| 6.8. | Inscripții | - |
| 6.9. | Încadrare stilistică | - |
| 6.10. | Patrimoniu mobil | <i>Material ceramic în arătură</i> |

COSERVARE, RESTAURARE, PREZERVARE

| | | |
|------|--------------------------------------|-------------|
| 7.1. | Stare generală de conservare | <i>Bună</i> |
| 7.2. | Lucrări anterioare de restaurare | |
| 7.3. | Propuneri de restaurare, reabilitare | |


DOCUMENTARE / REFERINȚE

| | | |
|------|-------------------------------|---------------|
| 8.1. | Bibliografie | <i>Inedit</i> |
| 8.2. | Dosare și rapoarte, în arhive | |
| 8.3. | Hărți, planuri, desene | |
| 8.4. | Fotografii | <i>Da</i> |

NIVELUL DE INTERES / CLASARE

| | | |
|------|---|----------|
| 9.1. | Grupa valorică: - A - B | <i>B</i> |
| 9.2. | Categoria după natura obiectivului: - I - II - III - IV | |
| 9.3. | Criterii de evaluare globală | |
| 9.4. | Data și documentul protecției | |
| 9.5. | Codul primit prin respectivul act | |

SISTEMATIZAREA EVIDENȚEI

| | | |
|-------|---|---|
| 10.1. | Data redactării fișei | <i>Sept. 2015</i> |
| 10.2. | Instituția în cadrul căreia s-a redactat fișa | |
| 10.3. | Autorul fișei și calitatea acestuia | <i>P.F.A. dr. Mugur Andronic</i> |
| 10.4. | Trimitere la documentația fotografică aferentă | |
| 10.5. | Trimitere la documentația desenată aferentă | |
| 10.6. | Semnătura autografă a specialistului care a întocmit fișa | |
| 10.7. | Semnătura și ștampila conducătorului instituției în cadrul căreia s-a redactat fișa |  |
| 10.8. | Numărul procesului-verbal de validare în Comisia regională a monumentelor istorice | |

*) Situl se plasează la poalele dealului Hârtop, pe malul stâng al unui pârâu fără nume, afluent de st. a Șomuzului Mic.



PFA. MUGUR ANDRONIC
DOCTOR ÎN ISTORIE ȘI ARHEOLOGIE
Cod ident. Fiscală: 21629853
tel: 0741 / 10.13.39.

FIȘA ANALITICĂ de evidență a sitului arheologic nr. 10

IDENTIFICARE

| | | |
|--------|---------------------|------------------|
| 1.1. | Cod | |
| 1.1.1. | Lista 1955 | |
| 1.1.2. | Lista 1991-1992 | |
| 1.1.3. | Lista 2004 | |
| 1.2. | Categorie | |
| 1.2.1. | Monument | |
| 1.2.2. | Ansamblu | |
| 1.2.3. | Sit | <i>Da</i> |
| 1.3. | Denumire actuală | <i>Între ape</i> |
| 1.4. | Denumire originară | |
| 1.5. | Denumiri anterioare | |

LOCALIZARE ADMINISTRATIVĂ / AMPLASAMENT

| | | |
|-------|---|------------------------------------|
| 2.1. | Stat | <i>România</i> |
| 2.2. | Județ/nume/indicativ/număr | <i>Suceava/SV/</i> |
| 2.3. | Oraș; sat-comună actuale | <i>Comuna Bosanci, sat Bosanci</i> |
| 2.4. | Cod poștal | |
| 2.5. | Stradă, număr actuale | |
| 2.6. | Oraș; sat-comună originare/anterioare | |
| 2.7. | Stradă, număr anterioare | |
| 2.8. | Referințe cartografice/toponimie | |
| 2.9. | Referințe cadastrale | |
| 2.10. | Referințe privitoare la zona de protecție | |
| 2.11. | Categoria de arhitectură | |
| 2.12. | Tipul de folosință sau funcțiunea | <i>Sit arheologic</i> |
| 2.13. | Folosința actuală | <i>Agricolă</i> |
| 2.14. | Folosința inițială | <i>Pădure</i> |
| 2.15. | Folosința anterioară | <i>Așezare</i> |
| 2.16. | Reglementări urbanistice în care se înscrie | <i>Studiu de zone protejate</i> |

STATUT DE PROPRIETATE

| | | |
|------|-----------------------|-------------------|
| 3.1. | Actualul proprietar | |
| 3.2. | Proprietarul originar | - |
| 3.3. | Proprietari anteriori | |
| 3.4. | Utilizator | <i>Ca mai sus</i> |

DATARE

| | | |
|------|-------------------------------|------------------------------------|
| 4.1. | Datare prin perioade/secole | <i>La Tene</i> |
| 4.2. | Datare prin intervale de timp | |
| 4.3. | Datare precisă | - |
| 4.4. | Justificarea datării | <i>Material ceramic în arătură</i> |

PERSOANE ȘI EVENIMENTE ASOCIATE ISTORIEI MONUMENTULUI

| | | |
|------|-------------------|--|
| 5.1. | Ctitor/finanțator | |
| 5.2. | Autor/meșter | |
| 5.3. | Istoric | |

DESCRIERE

| | | |
|-------|---|------------------------------------|
| 6.1. | Zona și așezarea | |
| 6.2. | Descriere obiectiv individual | *) |
| | - plan | - |
| | - elevație | - |
| | - volumetrie | - |
| | - fațade | - |
| | - formă învelitoare | - |
| | - compartimentare interioară | - |
| | - extinderi | - |
| | - anexe | - |
| 6.3. | Elemente de construcție | - |
| 6.4. | Materiale și tehnici de construcție/structură | - |
| 6.5. | Materiale de acoperiș | - |
| 6.6. | Componente artistice | - |
| 6.7. | Mobilier | - |
| 6.8. | Inscripții | - |
| 6.9. | Încadrare stilistică | - |
| 6.10. | Patrimoniul mobil | <i>Material ceramic în arătură</i> |

COSERVARE, RESTAURARE, PREZERVARE

| | | |
|------|----------------------------------|-------------|
| 7.1. | Stare generală de conservare | <i>Bună</i> |
| 7.2. | Lucrări anterioare de restaurare | |

| | | |
|------|--------------------------------------|--|
| 7.3. | Propuneri de restaurare, reabilitare | |
|------|--------------------------------------|--|


DOCUMENTARE / REFERINȚE

| | | |
|------|-------------------------------|---------------|
| 8.1. | Bibliografie | <i>Inedit</i> |
| 8.2. | Dosare și rapoarte, în arhive | |
| 8.3. | Hărți, planuri, desene | |
| 8.4. | Fotografii | <i>Da</i> |

NIVELUL DE INTERES / CLASARE

| | | |
|------|---|----------|
| 9.1. | Grupa valorică: - A - B | <i>B</i> |
| 9.2. | Categoria după natura obiectivului: - I - II - III - IV | |
| 9.3. | Criterii de evaluare globală | |
| 9.4. | Data și documentul protecției | |
| 9.5. | Codul primit prin respectivul act | |

SISTEMATIZAREA EVIDENȚEI

| | | |
|-------|---|---|
| 10.1. | Data redactării fișei | <i>Sept. 2015</i> |
| 10.2. | Instituția în cadrul căreia s-a redactat fișa | |
| 10.3. | Autorul fișei și calitatea acestuia | <i>P.F.A. dr. Mugur Andronic</i> |
| 10.4. | Trimitere la documentația fotografică aferentă | |
| 10.5. | Trimitere la documentația desenată aferentă | |
| 10.6. | Semnătura autografă a specialistului care a întocmit fișa |  |
| 10.7. | Semnătura și ștampila conducătorului instituției în cadrul căreia s-a redactat fișa | |
| 10.8. | Numărul procesului-verbal de validare în Comisia regională a monumentelor istorice | |

*) Situl se plasează în unghiul dintre Șomuz și pr. Rugina, din fața confluenței lor.



PFA. MUGUR ANDRONIC
DOCTOR ÎN ISTORIE ȘI ARHEOLOGIE
Cod ident. Fiscală: 21629853
tel: 0741 / 10.13.39.

FIȘA ANALITICĂ de evidență a sitului arheologic nr. 11

IDENTIFICARE

| | | |
|--------|---------------------|-------------------|
| 1.1. | Cod | |
| 1.1.1. | Lista 1955 | |
| 1.1.2. | Lista 1991-1992 | |
| 1.1.3. | Lista 2004 | |
| 1.2. | Categorie | |
| 1.2.1. | Monument | |
| 1.2.2. | Ansamblu | |
| 1.2.3. | Sit | <i>Da</i> |
| 1.3. | Denumire actuală | <i>Pe Ponoare</i> |
| 1.4. | Denumire originară | |
| 1.5. | Denumiri anterioare | |

LOCALIZARE ADMINISTRATIVĂ / AMPLASAMENT

| | | |
|-------|---|--|
| 2.1. | Stat | <i>România</i> |
| 2.2. | Județ/nume/indicativ/număr | <i>Suceava/SV/</i> |
| 2.3. | Oraș; sat-comună actuale | <i>Comuna Bosanci, sat Cumpărătura</i> |
| 2.4. | Cod poștal | |
| 2.5. | Stradă, număr actuale | |
| 2.6. | Oraș; sat-comună originare/anterioare | |
| 2.7. | Stradă, număr anterioare | |
| 2.8. | Referințe cartografice/toponimie | |
| 2.9. | Referințe cadastrale | |
| 2.10. | Referințe privitoare la zona de protecție | |
| 2.11. | Categoria de arhitectură | |
| 2.12. | Tipul de folosință sau funcțiunea | <i>Sit arheologic</i> |
| 2.13. | Folosința actuală | <i>Agricolă</i> |
| 2.14. | Folosința inițială | <i>Pădure</i> |
| 2.15. | Folosința anterioară | <i>Așezări</i> |
| 2.16. | Reglementări urbanistice în care se înscrie | <i>Studiu de zone protejate</i> |

STATUT DE PROPRIETATE

| | | |
|------|-----------------------|-------------------|
| 3.1. | Actualul proprietar | |
| 3.2. | Proprietarul originar | - |
| 3.3. | Proprietari anteriori | |
| 3.4. | Utilizator | <i>Ca mai sus</i> |

DATARE

| | | |
|------|-------------------------------|---|
| 4.1. | Datare prin perioade/secole | <i>Noua, Sântana de Mureș, ev mediu</i> |
| 4.2. | Datare prin intervale de timp | |
| 4.3. | Datare precisă | - |
| 4.4. | Justificarea datării | <i>Material ceramic în arătură</i> |

PERSOANE ȘI EVENIMENTE ASOCIATE ISTORIEI MONUMENTULUI

| | | |
|------|-------------------|--|
| 5.1. | Ctitor/finanțator | |
| 5.2. | Autor/meșter | |
| 5.3. | Istoric | |

DESCRIERE

| | | |
|-------|---|------------------------------------|
| 6.1. | Zona și așezarea | |
| 6.2. | Descriere obiectiv individual | *) |
| | - plan | - |
| | - elevație | - |
| | - volumetrie | - |
| | - fațade | - |
| | - formă învelitoare | - |
| | - compartimentare interioară | - |
| | - extinderi | - |
| | - anexe | - |
| 6.3. | Elemente de construcție | - |
| 6.4. | Materiale și tehnici de construcție/structură | - |
| 6.5. | Materiale de acoperiș | - |
| 6.6. | Componente artistice | - |
| 6.7. | Mobilier | - |
| 6.8. | Inscripții | - |
| 6.9. | Încadrare stilistică | - |
| 6.10. | Patrimoniu mobil | <i>Material ceramic în arătură</i> |

COSERVARE, RESTAURARE, PREZERVARE

| | | |
|------|--------------------------------------|-------------|
| 7.1. | Stare generală de conservare | <i>Bună</i> |
| 7.2. | Lucrări anterioare de restaurare | |
| 7.3. | Propuneri de restaurare, reabilitare | |

DOCUMENTARE / REFERINȚE

| | | |
|------|-------------------------------|---------------|
| 8.1. | Bibliografie | <i>Inedit</i> |
| 8.2. | Dosare și rapoarte, în arhive | |
| 8.3. | Hărți, planuri, desene | |
| 8.4. | Fotografii | <i>Da</i> |

NIVELUL DE INTERES / CLASARE

| | | |
|------|---|----------|
| 9.1. | Grupa valorică: - A - B | <i>B</i> |
| 9.2. | Categoria după natura obiectivului: - I - II - III - IV | |
| 9.3. | Criterii de evaluare globală | |
| 9.4. | Data și documentul protecției | |
| 9.5. | Codul primit prin respectivul act | |

SISTEMATIZAREA EVIDENȚEI

| | | |
|-------|---|----------------------------------|
| 10.1. | Data redactării fișei | <i>Sept. 2015</i> |
| 10.2. | Instituția în cadrul căreia s-a redactat fișa | |
| 10.3. | Autorul fișei și calitatea acestuia | <i>P.F.A. dr. Mugur Andronic</i> |
| 10.4. | Trimitere la documentația fotografică aferentă | |
| 10.5. | Trimitere la documentația desenată aferentă | |
| 10.6. | Semnătura autografă a specialistului care a întocmit fișa | |
| 10.7. | Semnătura și ștampila conducătorului instituției în cadrul căreia s-a redactat fișa | |
| 10.8. | Numărul procesului-verbal de validare în Comisia regională a monumentelor istorice | |

*) Situl se plasează pe terenul de pe partea st. a pr. Pe Ponoare, în apropierea deumului spre Moara..

OBLIGAȚIA
Privind folosința monumentului istoric, sit arheologic nr. 1

CAPITOLUL I – Informații generale

| | | |
|-------------|---|--|
| 1. | Date de identificare | |
| 1.1. | Cod | |
| 1.2. | Lista 1955 | |
| 1.3. | Lista 1991-1992 | <i>SV-I-s-B-05399</i> |
| 1.4. | Lista 2004 | |
| 1.2. | Grupa | |
| 1.2.1. | A - | |
| 1.2.2. | B - | Da |
| 1.3. | Categorii -- arheologie | |
| 1.3.1. | Monument | |
| 1.3.2. | Ansamblu | |
| 1.3.3. | Sit | <i>Da</i> |
| 1.4. | Denumire actuală | <i>La Pod la REDIU</i> |
| 1.5. | Denumire originală | |
| 1.6. | Denumiri anterioare | |
| 2. | Localizare administrativă | |
| 2.1. | Localitate | <i>Com. Bosanci, sat Bosanci</i> |
| 2.2. | Stradă | |
| 2.3. | Referințe cadastrale | <i>Hartă cadastrală 1:5000</i> |
| 2.4. | Referințe privitoare la zona de protecție | <i>Conform studiului în elaborare</i> |
| 2.5. | Reglementări urbanistice în care se înscrie | <i>Studiu de zone protejate</i> |
| 2.6. | Categoria de arhitectură | |
| 2.7. | Tipul de folosință sau funcțiunea | <i>Sit arheologic</i> |
| 2.8. | Folosința actuală | <i>Agricolă</i> |
| 2.9. | Folosința inițială | <i>Pădure</i> |
| 2.10. | Folosința anterioară | <i>Așezări</i> |
| 3. | Datare | |
| 3.1. | Perioada | <i>Gravettian, Precucuteni III, Noua, sec. IV a. Chr., IV p.</i> |

| | | |
|-----------|---|---------------|
| | | <i>Chr,</i> |
| 4. | Persoane și evenimente asociate monumentului - | |
| 4.1. | | |
| 5. | Descriere sumară | |
| 5.1. | - plan | |
| 5.2. | - elevație | |
| 5.3. | - volumetrie | |
| 5.4. | - fațade | |
| 5.5. | - formă învelitoare | |
| 5.6. | - compartimentare interioară | |
| 5.7. | - extinderi | |
| 5.8. | - anexe | |
| 5.6. | Componente artistice | |
| 5.7. | Mobilier | |
| 5.8. | Inscripții | |
| 5.9. | Încadrare stilistică | |
| 6. | Stare generală de conservare | |
| 6.1. | Starea generală de conservare în momentul elaborării Obligației de folosință a monumentului | <i>Bună</i> |
| 6.2. | Propuneri de restaurare, reabilitare: - - | |
| 7. | Regimul juridic | |
| 7.1. | Actualul proprietar | <i>Privat</i> |
| 7.2. | Proprietarul originar | |
| 7.3. | Proprietari anteriori | |
| 7.4. | Utilizator | <i>Idem</i> |
| 7.5. | Titlu de proprietate | Da |

CAPITOLUL II – Obligațiile proprietarului și a titularului dreptului de administrare.

1. Să respecte prevederile legislației în vigoare privind statutul monumentelor, ansamblurilor și siturilor istorice, prevăzute în Legea 422/2001 cu modificările și completările ulterioare și Legea 378/2001 cu modificările și completările ulterioare.

2. Să construiască numai pe bază de autorizație de construire, orice lucrări: împrejmuiri, instalații, îmbunătățiri funciare, construcții, anexe.

CAPITOLUL III – Condiții de utilizare, de exploatare și întreținere a sitului istoric

1. Să înștiințeze de urgență, în scris în termen de 48 de ore primăria localității respective, care la rândul său va informa urgent Direcția pentru Cultură și Patrimoniul Național Suceava (pe viitor **DCPN**), despre orice descoperire arheologică făcută pe terenul său intrat în zona protejată prin săpături sau în orice alt mod, conform Legii 182/2000.

2. Să asigure, în condițiile legii 378/2001, cu modificările și completările ulterioare, accesul specialiștilor desemnați de către DCPN, prin Muzeul Bucovinei din

Suceava, cât și celor de la Ministerul Culturii și Patrimoniului Național, în vederea constatării stării de conservare a sitului arheologic, sau pentru efectuarea de măsurători, sau cercetări arheologice, de suprafață sau chiar săpături propriu-zise, conform Legii 18/1991. În această ultimă situație, proprietarul este îndreptățit, conform legislației în vigoare, să fie despăgubit, după caz, pentru eventualele pagube suferite de cultura agricolă respectivă, sau de fânaș.

3. Să nu execute săpături asupra terenului în cauză, cu excepția arăturilor curente, anuale și nu mai adânci de 30 cm.

4. Să comunice în cel mai scurt timp primăriei, care la rândul său o va face DCPN, apariția oricărui factor distructiv asupra sitului arheologic, inclusiv inițierea de construcții și diverse lucrări industriale sau de utilități.

5. Să comunice în scris DCPN intenția de a înstrăina, închiria, concesiona, etc. terenul, în vederea exercitării dreptului de preemțiune.


6. Să notifice viitorului proprietar, titular al dreptului de administrare, chiriaș sau concesionar, regimul juridic al monumentului istoric pe care îl deține, precum și Obligația privind folosința monumentului istoric.

7. Să înștiințeze în scris DCPN, despre schimbarea proprietarului sau a administratorului, în termen de 15 zile de la data încheierii contractelor, potrivit legii, și să transmită acesteia o copie de pe acte.

Prezentul act a fost întocmit în trei exemplare și a fost transmis proprietarului/titularului dreptului de administrare direct la data

Direcția pentru Cultură și Patrimoniul
Național Suceava
Director executiv

Șef Serviciu monumente istorice


(Beneficiar)

(Administrator)

OBLIGAȚIA

Privind folosința monumentului istoric, sit arheologic nr. 2

CAPITOLUL I – Informații generale

| | | |
|-------------|---|---------------------------------------|
| 1. | Date de identificare | |
| 1.1. | Cod | |
| 1.2. | Lista 1955 | |
| 1.3. | Lista 1991-1992 | |
| 1.4. | Lista 2004 | |
| 1.2. | Grupa | |
| 1.2.1. | A - | |
| 1.2.2. | B - | Da |
| 1.3. | Categorie -- arheologie | |
| 1.3.1. | Monument | |
| 1.3.2. | Ansamblu | |
| 1.3.3. | Sit | <i>Da</i> |
| 1.4. | Denumire actuală | <i>În Luncă</i> |
| 1.5. | Denumire originală | |
| 1.6. | Denumiri anterioare | |
| 2. | Localizare administrativă | |
| 2.1. | Localitate | <i>Com. Bosanci, sat Bosanci</i> |
| 2.2. | Stradă | |
| 2.3. | Referințe cadastrale | <i>Hartă cadastrală 1:5000</i> |
| 2.4. | Referințe privitoare la zona de protecție | <i>Conform studiului în elaborare</i> |
| 2.5. | Reglementări urbanistice în care se înscrie | <i>Studiu de zone protejate</i> |
| 2.6. | Categoria de arhitectură | |
| 2.7. | Tipul de folosință sau funcțiunea | <i>Sit arheologic</i> |
| 2.8. | Folosința actuală | <i>Agricolă</i> |
| 2.9. | Folosința inițială | <i>Pădure</i> |
| 2.10. | Folosința anterioară | <i>Așezări</i> |
| 3. | Datare | |

| | | |
|------|---|--|
| 3.1. | Perioada | <i>Hallstatt, sec. II-IV, ev mediu</i> |
| 4. | Persoane și evenimente asociate monumentului - | |
| 4.1. | | |
| 5. | Descriere sumară | |
| 5.1. | - plan | |
| 5.2. | - elevație | |
| 5.3. | - volumetrie | |
| 5.4. | - fațade | |
| 5.5. | - formă învelitoare | |
| 5.6. | - compartimentare interioară | |
| 5.7. | - extinderi | |
| 5.8. | - anexe | |
| 5.6. | Componente artistice | |
| 5.7. | Mobilier | |
| 5.8. | Inscripții | |
| 5.9. | Încadrare stilistică | |
| 6. | Stare generală de conservare | |
| 6.1. | Starea generală de conservare în momentul elaborării Obligației de folosință a monumentului | <i>Bună</i> |
| 6.2. | Propuneri de restaurare, reabilitare: - - | |
| 7. | Regimul juridic | |
| 7.1. | Actualul proprietar | <i>Privat</i> |
| 7.2. | Proprietarul originar | |
| 7.3. | Proprietari anteriori | |
| 7.4. | Utilizator | <i>Idem</i> |
| 7.5 | Titlu de proprietate | Da |

CAPITOLUL II – Obligațiile proprietarului și a titularului dreptului de administrare.

3. Să respecte prevederile legislației în vigoare privind statutul monumentelor, ansamblurilor și siturilor istorice, prevăzute în Legea 422/2001 cu modificările și completările ulterioare și Legea 378/2001 cu modificările și completările ulterioare.

4. Să construiască numai pe bază de autorizație de construire, orice lucrări: împrejmuiri, instalații, îmbunătățiri funciare, construcții, anexe.

CAPITOLUL III – Condiții de utilizare, de exploatare și întreținere a sitului istoric

1. Să înștiințeze de urgență, în scris în termen de 48 de ore primăria localității respective, care la rândul său va informa urgent Direcția pentru Cultură și Patrimoniul Național Suceava (pe viitor **DCPN**), despre orice descoperire arheologică făcută pe terenul său intrat în zona protejată prin săpături sau în orice alt mod, conform Legii 182/2000.

2. Să asigure, în condițiile legii 378/2001, cu modificările și completările ulterioare, accesul specialiștilor desemnați de către DCPN, prin Muzeul Bucovinei din

Suceava, cât și celor de la Ministerul Culturii și Patrimoniului Național, în vederea constatării stării de conservare a sitului arheologic, sau pentru efectuarea de măsurători, sau cercetări arheologice, de suprafață sau chiar săpături propriu-zise, conform Legii 18/1991. În această ultimă situație, proprietarul este îndreptățit, conform legislației în vigoare, să fie despăgubit, după caz, pentru eventualele pagube suferite de cultura agricolă respectivă, sau de fânaț.

3. Să nu execute săpături asupra terenului în cauză, cu excepția arăturilor curente, anuale și nu mai adânci de 30 cm.

4. Să comunice în cel mai scurt timp primăriei, care la rândul său o va face DCPN, apariția oricărui factor distructiv asupra sitului arheologic, inclusiv inițierea de construcții și diverse lucrări industriale sau de utilități.

5. Să comunice în scris DCPN intenția de a înstrăina, închiria, concesiona, etc. terenul, în vederea exercitării dreptului de preemțiune.

6. Să notifice viitorului proprietar, titular al dreptului de administrare, chiriaș sau concesionar, regimul juridic al monumentului istoric pe care îl deține, precum și Obligația privind folosința monumentului istoric.

7. Să înștiințeze în scris DCPN, despre schimbarea proprietarului sau a administratorului, în termen de 15 zile de la data încheierii contractelor, potrivit legii, și să transmită acesteia o copie de pe acte.

Prezentul act a fost întocmit în trei exemplare și a fost transmis proprietarului/titularului dreptului de administrare direct la data.....

Direcția pentru Cultură și Patrimoniul
Național Suceava
Director executiv



Șef Serviciu monumente istorice

(Administrator)

OBLIGAȚIA

Privind folosința monumentului istoric, sit arheologic nr. 3

CAPITOLUL I – Informații generale

| | | |
|-------------|---|---------------------------------------|
| 1. | Date de identificare | |
| 1.1. | Cod | |
| 1.2. | Lista 1955 | |
| 1.3. | Lista 1991-1992 | |
| 1.4. | Lista 2004 | |
| 1.2. | Grupa | |
| 1.2.1. | A - | |
| 1.2.2. | B - | Da |
| 1.3. | Categorie -- arheologie | |
| 1.3.1. | Monument | |
| 1.3.2. | Ansamblu | |
| 1.3.3. | Sit | Da |
| 1.4. | Denumire actuală | <i>Pârâul Fodor</i> |
| 1.5. | Denumire originală | |
| 1.6. | Denumiri anterioare | |
| 2. | Localizare administrativă | |
| 2.1. | Localitate | <i>Com. Bosanci, sat Bosanci</i> |
| 2.2. | Stradă | |
| 2.3. | Referințe cadastrale | <i>Hartă cadastrală 1:5000</i> |
| 2.4. | Referințe privitoare la zona de protecție | <i>Conform studiului în elaborare</i> |
| 2.5. | Reglementări urbanistice în care se înscrie | <i>Studiu de zone protejate</i> |
| 2.6. | Categoria de arhitectură | |
| 2.7. | Tipul de folosință sau funcțiunea | <i>Sit arheologic</i> |
| 2.8. | Folosința actuală | <i>Agricolă</i> |
| 2.9. | Folosința inițială | <i>Pădure</i> |
| 2.10. | Folosința anterioară | <i>Așezarte</i> |
| 3. | Datare | |

| | | |
|------|---|-----------------|
| 3.1. | Perioada | <i>Ev mediu</i> |
| 4. | Persoane și evenimente asociate monumentului - | |
| 4.1. | | |
| 5. | Descriere sumară | |
| 5.1. | - plan | |
| 5.2. | - elevație | |
| 5.3. | - volumetrie | |
| 5.4. | - fațade | |
| 5.5. | - formă învelitoare | |
| 5.6. | - compartimentare interioară | |
| 5.7. | - extinderi | |
| 5.8. | - anexe | |
| 5.6. | Componente artistice | |
| 5.7. | Mobilier | |
| 5.8. | Inscripții | |
| 5.9. | Încadrare stilistică | |
| 6. | Stare generală de conservare | |
| 6.1. | Starea generală de conservare în momentul elaborării Obligației de folosință a monumentului | <i>Bună</i> |
| 6.2. | Propuneri de restaurare, reabilitare: - - | |
| 7. | Regimul juridic | |
| 7.1. | Actualul proprietar | <i>Privat</i> |
| 7.2. | Proprietarul originar | |
| 7.3. | Proprietari anteriori | |
| 7.4. | Utilizator | <i>Idem</i> |
| 7.5. | Titlu de proprietate | Da |

CAPITOLUL II – Obligațiile proprietarului și a titularului dreptului de administrare.

5. Să respecte prevederile legislației în vigoare privind statutul monumentelor, ansamblurilor și siturilor istorice, prevăzute în Legea 422/2001 cu modificările și completările ulterioare și Legea 378/2001 cu modificările și completările ulterioare.

6. Să construiască numai pe bază de autorizație de construire, orice lucrări: împrejmuiri, instalații, îmbunătățiri funciare, construcții, anexe.

CAPITOLUL III – Condiții de utilizare, de exploatare și întreținere a sitului istoric

1. Să înștiințeze de urgență, în scris în termen de 48 de ore primăria localității respective, care la rândul său va informa urgent Direcția pentru Cultură și Patrimoniul Național Suceava (pe viitor DCPN), despre orice descoperire arheologică făcută pe terenul său intrat în zona protejată prin săpături sau în orice alt mod, conform Legii 182/2000.

2. Să asigure, în condițiile legii 378/2001, cu modificările și completările ulterioare, accesul specialiștilor desemnați de către DCPN, prin Muzeul Bucovinei din

Suceava, cât și celor de la Ministerul Culturii și Patrimoniului Național, în vederea constatării stării de conservare a sitului arheologic, sau pentru efectuarea de măsurători, sau cercetări arheologice, de suprafață sau chiar săpături propriu-zise, conform Legii 18/1991. În această ultimă situație, proprietarul este îndreptățit, conform legislației în vigoare, să fie despăgubit, după caz, pentru eventualele pagube suferite de cultura agricolă respectivă, sau de fânaș.

3. Să nu execute săpături asupra terenului în cauză, cu excepția arăturilor curente, anuale și nu mai adânci de 30 cm.

4. Să comunice în cel mai scurt timp primăriei, care la rândul său o va face DCPN, apariția oricărui factor distructiv asupra sitului arheologic, inclusiv inițierea de construcții și diverse lucrări industriale sau de utilități.

5. Să comunice în scris DCPN intenția de a înstrăina, închiria, concesiona, etc. terenul, în vederea exercitării dreptului de preemțiune.

6. Să notifice viitorului proprietar, titular al dreptului de administrare, chiriaș sau concesionar, regimul juridic al monumentului istoric pe care îl deține, precum și Obligația privind folosința monumentului istoric.

7. Să înștiințeze în scris DCPN, despre schimbarea proprietarului sau a administratorului, în termen de 15 zile de la data încheierii contractelor, potrivit legii, și să transmită acesteia o copie de pe acte.

Prezentul act a fost întocmit în trei exemplare și a fost transmis proprietarului/titularului dreptului de administrare direct la data

Direcția pentru Cultură și Patrimoniul
Național Suceava
Director executiv

Șef Serviciu monumente istorice

(Beneficiar)



(Administrator)

OBLIGAȚIA
Privind folosința monumentului istoric, sit arheologic nr. 4

CAPITOLUL I – Informații generale

| | | |
|-------------|---|---------------------------------------|
| 1. | Date de identificare | |
| 1.1. | Cod | |
| 1.2. | Lista 1955 | |
| 1.3. | Lista 1991-1992 | |
| 1.4. | Lista 2004 | |
| 1.2. | Grupa | |
| 1.2.1. | A - | |
| 1.2.2. | B -- | Da |
| 1.3. | Categorie -- arheologie | |
| 1.3.1. | Monument | |
| 1.3.2. | Ansamblu | |
| 1.3.3. | Sit | Da |
| 1.4. | Denumire actuală | <i>Valea lui Iuga</i> |
| 1.5. | Denumire originară | |
| 1.6. | Denumiri anterioare | |
| 2. | Localizare administrativă | |
| 2.1. | Localitate | <i>Com. Bosanci, sat Bosanci</i> |
| 2.2. | Stradă | |
| 2.3. | Referințe cadastrale | <i>Hartă cadastrală 1:5000</i> |
| 2.4. | Referințe privitoare la zona de protecție | <i>Conform studiului în elaborare</i> |
| 2.5. | Reglementări urbanistice în care se înscrie | <i>Studiu de zone protejate</i> |
| 2.6. | Categoria de arhitectură | |
| 2.7. | Tipul de folosință sau funcțiunea | <i>Sit arheologic</i> |
| 2.8. | Folosința actuală | <i>Agricolă</i> |
| 2.9. | Folosința inițială | <i>Pădure</i> |
| 2.10. | Folosința anterioară | <i>Așezare</i> |
| 3. | Datate | |

| | | |
|------|---|--------------------------|
| 3.1. | Perioada | <i>Sec. IV-V d. Chr.</i> |
| 4. | Persoane și evenimente asociate monumentului - | |
| 4.1. | | |
| 5. | Descriere sumară | |
| 5.1. | - plan | |
| 5.2. | - elevație | |
| 5.3. | - volumetrie | |
| 5.4. | - fațade | |
| 5.5. | - formă învelitoare | |
| 5.6. | - compartimentare interioară | |
| 5.7. | - extinderi | |
| 5.8. | - anexe | |
| 5.6. | Componente artistice | |
| 5.7. | Mobilier | |
| 5.8. | Inscripții | |
| 5.9. | Încadrare stilistică | |
| 6. | Stare generală de conservare | |
| 6.1. | Starea generală de conservare în momentul elaborării Obligației de folosință a monumentului | <i>Bună</i> |
| 6.2. | Propuneri de restaurare, reabilitare: - | |
| 7. | Regimul juridic | |
| 7.1. | Actualul proprietar | <i>Privat</i> |
| 7.2. | Proprietarul originar | |
| 7.3. | Proprietari anteriori | |
| 7.4. | Utilizator | <i>Idem</i> |
| 7.5. | Titlu de proprietate | Da |

CAPITOLUL II – Obligațiile proprietarului și a titularului dreptului de administrare.

7. Să respecte prevederile legislației în vigoare privind statutul monumentelor, ansamblurilor și siturilor istorice, prevăzute în Legea 422/2001 cu modificările și completările ulterioare și Legea 378/2001 cu modificările și completările ulterioare.

8. Să construiască numai pe bază de autorizație de construire, orice lucrări: împrejurimi, instalații, îmbunătățiri funciare, construcții, anexe.

CAPITOLUL III – Condiții de utilizare, de exploatare și întreținere a sitului istoric

1. Să înștiințeze de urgență, în scris în termen de 48 de ore primăria localității respective, care la rândul său va informa urgent Direcția pentru Cultură și Patrimoniul Național Suceava (pe viitor **DCPN**), despre orice descoperire arheologică făcută pe terenul său intrat în zona protejată prin săpături sau în orice alt mod, conform Legii 182/2000.

2. Să asigure, în condițiile legii 378/2001, cu modificările și completările ulterioare, accesul specialiștilor desemnați de către DCPN, prin Muzeul Bucovinei din

Suceava, cât și celor de la Ministerul Culturii și Patrimoniului Național, în vederea constatării stării de conservare a sitului arheologic, sau pentru efectuarea de măsurători, sau cercetări arheologice, de suprafață sau chiar săpături propriu-zise, conform Legii 18/1991. În această ultimă situație, proprietarul este îndreptățit, conform legislației în vigoare, să fie despăgubit, după caz, pentru eventualele pagube suferite de cultura agricolă respectivă, sau de fânaș.

3. Să nu execute săpături asupra terenului în cauză, cu excepția arăturilor curente, anuale și nu mai adânci de 30 cm.

4. Să comunice în cel mai scurt timp primăriei, care la rândul său o va face DCPN, apariția oricărui factor distructiv asupra sitului arheologic, inclusiv inițierea de construcții și diverse lucrări industriale sau de utilități.

5. Să comunice în scris DCPN intenția de a înstrăina, închiria, concesiona, etc. terenul, în vederea exercitării dreptului de preemțiune.

6. Să notifice viitorului proprietar, titular al dreptului de administrare, chiriaș sau concesionar, regimul juridic al monumentului istoric pe care îl deține, precum și Obligația privind folosința monumentului istoric.

7. Să înștiințeze în scris DCPN, despre schimbarea proprietarului sau a administratorului, în termen de 15 zile de la data încheierii contractelor, potrivit legii, și să transmită acesteia o copie de pe acte.

Prezentul act a fost întocmit în trei exemplare și a fost transmis proprietarului/titularului dreptului de administrare direct la data

Direcția pentru Cultură și Patrimoniul
Național Suceava
Director executiv

Șef Serviciu monumente istorice

(Beneficiar)



(Administrator)

OBLIGAȚIA

Privind folosința monumentului istoric, sit arheologic nr. 5

CAPITOLUL I – Informații generale

| | | |
|-------------|---|---------------------------------------|
| 1. | Date de identificare | |
| 1.1. | Cod | |
| 1.2. | Lista 1955 | |
| 1.3. | Lista 1991-1992 | |
| 1.4. | Lista 2004 | |
| 1.2. | Grupa | |
| 1.2.1. | A - | |
| 1.2.2. | B - | Da |
| 1.3. | Categorie -- arheologie | |
| 1.3.1. | Monument | |
| 1.3.2. | Ansamblu | |
| 1.3.3. | Sit | <i>Da</i> |
| 1.4. | Denumire actuală | <i>Pe Vale</i> |
| 1.5. | Denumire originară | |
| 1.6. | Denumiri anterioare | |
| 2. | Localizare administrativă | |
| 2.1. | Localitate | <i>Com. Bosanci, sat Bosanci</i> |
| 2.2. | Stradă | |
| 2.3. | Referințe cadastrale | <i>Hartă cadastrală 1:5000</i> |
| 2.4. | Referințe privitoare la zona de protecție | <i>Conform studiului în elaborare</i> |
| 2.5. | Reglementări urbanistice în care se înscrie | <i>Studiu de zone protejate</i> |
| 2.6. | Categoria de arhitectură | |
| 2.7. | Tipul de folosință sau funcțiunea | <i>Sit arheologic</i> |
| 2.8. | Folosința actuală | <i>Agricolă</i> |
| 2.9. | Folosința inițială | <i>Pădure</i> |

| | | |
|-------|---|-----------------|
| 2.10. | Folosința anterioară | <i>Așezare</i> |
| 3. | Datare | |
| 3.1. | Perioada | <i>Ev mediu</i> |
| 4. | Persoane și evenimente asociate monumentului - | |
| 4.1. | | |
| 5. | Descriere sumară | |
| 5.1. | - plan | |
| 5.2. | - elevație | |
| 5.3. | - volumetrie | |
| 5.4. | - fațade | |
| 5.5. | - formă învelitoare | |
| 5.6. | - compartimentare interioară | |
| 5.7. | - extinderi | |
| 5.8. | - anexe | |
| 5.6. | Componente artistice | |
| 5.7. | Mobilier | |
| 5.8. | Inscripții | |
| 5.9. | Încadrare stilistică | |
| 6. | Stare generală de conservare | |
| 6.1. | Starea generală de conservare în momentul elaborării Obligației de folosință a monumentului | <i>Bună</i> |
| 6.2. | Propuneri de restaurare, reabilitare: - - | |
| 7. | Regimul juridic | |
| 7.1. | Actualul proprietar | <i>Privat</i> |
| 7.2. | Proprietarul originar | |
| 7.3. | Proprietari anteriori | |
| 7.4. | Utilizator | <i>Idem</i> |
| 7.5. | Titlu de proprietate | Da |

CAPITOLUL II – Obligațiile proprietarului și a titularului dreptului de administrare.

9. Să respecte prevederile legislației în vigoare privind statutul monumentelor, ansamblurilor și siturilor istorice, prevăzute în Legea 422/2001 cu modificările și completările ulterioare și Legea 378/2001 cu modificările și completările ulterioare.

10. Să construiască numai pe bază de autorizație de construire, orice lucrări: împrejurimi, instalații, îmbunătățiri funciare, construcții, anexe.

CAPITOLUL III – Condiții de utilizare, de exploatare și întreținere a sitului istoric

1. Să înștiințeze de urgență, în scris în termen de 48 de ore primăria localității respective, care la rândul său va informa urgent Direcția pentru Cultură și Patrimoniul Național Suceava (pe viitor **DCPN**), despre orice descoperire arheologică făcută pe terenul său intrat în zona protejată prin săpături sau în orice alt mod, conform Legii 182/2000.

2. Să asigure, în condițiile legii 378/2001, cu modificările și completările ulterioare, accesul specialiștilor desemnați de către DCPN, prin Muzeul Bucovinei din Suceava, cât și celor de la Ministerul Culturii și Patrimoniului Național, în vederea constatării stării de conservare a sitului arheologic, sau pentru efectuarea de măsurători, sau cercetări arheologice, de suprafață sau chiar săpături propriu-zise, conform Legii 18/1991. În această ultimă situație, proprietarul este îndreptățit, conform legislației în vigoare, să fie despăgubit, după caz, pentru eventualele pagube suferite de cultura agricolă respectivă, sau de fânaț.

3. Să nu execute săpături asupra terenului în cauză, cu excepția arăturilor curente, anuale și nu mai adânci de 30 cm.

4. Să comunice în cel mai scurt timp primăriei, care la rândul său o va face DCPN, apariția oricărui factor distructiv asupra sitului arheologic, inclusiv inițierea de construcții și diverse lucrări industriale sau de utilități.

5. Să comunice în scris DCPN intenția de a înstrăina, închiria, concesiona, etc. terenul, în vederea exercitării dreptului de preemțiune.


6. Să notifice viitorului proprietar, titular al dreptului de administrare, chiriaș sau concesionar, regimul juridic al monumentului istoric pe care îl deține, precum și Obligația privind folosința monumentului istoric.

7. Să înștiințeze în scris DCPN, despre schimbarea proprietarului sau a administratorului, în termen de 15 zile de la data încheierii contractelor, potrivit legii, și să transmită acesteia o copie de pe acte.

Prezentul act a fost întocmit în trei exemplare și a fost transmis proprietarului/titularului dreptului de administrare direct la data

Direcția pentru Cultură și Patrimoniul
Național Suceava
Director executiv

Șef Serviciu monumente istorice


(Beneficiar)

(Administrator)

OBLIGAȚIA
Privind folosința monumentului istoric, sit arheologic nr. 6

CAPITOLUL I – Informații generale

| | | |
|-------------|---|--------------------------------|
| 1. | Date de identificare | |
| 1.1. | Cod | |
| 1.2. | Lista 1955 | |
| 1.3. | Lista 1991-1992 | |
| 1.4. | Lista 2004 | |
| 1.2. | Grupa | |
| 1.2.1. | A - | |
| 1.2.2. | B - | Da |
| 1.3. | Categorie -- arheologie | |
| 1.3.1. | Monument | |
| 1.3.2. | Ansamblu | |
| 1.3.3. | Sit | Da |
| 1.4. | Denumire actuală | Parțic |
| 1.5. | Denumire originară | |
| 1.6. | Denumiri anterioare | |
| 2. | Localizare administrativă | |
| 2.1. | Localitate | Com. Bosanci, sat Bosanci |
| 2.2. | Stradă | |
| 2.3. | Referințe cadastrale | Hartă cadastrală 1:5000 |
| 2.4. | Referințe privitoare la zona de protecție | Conform studiului în elaborare |
| 2.5. | Reglementări urbanistice în care se înscrie | Studiu de zone protejate |
| 2.6. | Categoria de arhitectură | |
| 2.7. | Tipul de folosință sau funcțiunea | Sit arheologic |
| 2.8. | Folosința actuală | Agricolă |
| 2.9. | Folosința inițială | Pădure |
| 2.10. | Folosința anterioară | Așezări |
| 3. | Datare | |
| 3.1. | Perioada | Sec. II-IV |

| | | |
|------|---|---------------|
| 4. | Persoane și evenimente asociate monumentului - | |
| 4.1. | | |
| 5. | Descriere sumară | |
| 5.1. | - plan | |
| 5.2. | - elevație | |
| 5.3. | - volumetrie | |
| 5.4. | - fațade | |
| 5.5. | - formă învelitoare | |
| 5.6. | - compartimentare interioară | |
| 5.7. | - extinderi | |
| 5.8. | - anexe | |
| 5.6. | Componente artistice | |
| 5.7. | Mobilier | |
| 5.8. | Inscripții | |
| 5.9. | Încadrare stilistică | |
| 6. | Stare generală de conservare | |
| 6.1. | Starea generală de conservare în momentul elaborării Obligației de folosință a monumentului <i>Bună</i> | |
| 6.2. | Propuneri de restaurare, reabilitare: - - | |
| 7. | Regimul juridic | |
| 7.1. | Actualul proprietar | <i>Privat</i> |
| 7.2. | Proprietarul originar | |
| 7.3. | Proprietari anteriori | |
| 7.4. | Utilizator | <i>Idem</i> |
| 7.5. | Titlu de proprietate | Da |

CAPITOLUL II – Obligațiile proprietarului și a titularului dreptului de administrare.

11. Să respecte prevederile legislației în vigoare privind statutul monumentelor, ansamblurilor și siturilor istorice, prevăzute în Legea 422/2001 cu modificările și completările ulterioare și Legea 378/2001 cu modificările și completările ulterioare.

12. Să construiască numai pe bază de autorizație de construire, orice lucrări: împrejurimi, instalații, îmbunătățiri funciare, construcții, anexe.

CAPITOLUL III – Condiții de utilizare, de exploatare și întreținere a sitului istoric

1. Să înștiințeze de urgență, în scris în termen de 48 de ore primăria localității respective, care la rândul său va informa urgent Direcția pentru Cultură și Patrimoniul Național Suceava (pe viitor DCPN), despre orice descoperire arheologică făcută pe terenul său intrat în zona protejată prin săpături sau în orice alt mod, conform Legii 182/2000.

2. Să asigure, în condițiile legii 378/2001, cu modificările și completările ulterioare, accesul specialiștilor desemnați de către DCPN, prin Muzeul Bucovinei din Suceava, cât și celor de la Ministerul Culturii și Patrimoniului Național, în vederea

constatării stării de conservare a sitului arheologic, sau pentru efectuarea de măsurători, sau cercetări arheologice, de suprafață sau chiar săpături propriu-zise, conform Legii 18/1991. În această ultimă situație, proprietarul este îndreptățit, conform legislației în vigoare, să fie despăgubit, după caz, pentru eventualele pagube suferite de cultura agricolă respectivă, sau de fânaș.

3. Să nu execute săpături asupra terenului în cauză, cu excepția arăturilor curente, anuale și nu mai adânci de 30 cm.

4. Să comunice în cel mai scurt timp primăriei, care la rândul său o va face DCPN, apariția oricărui factor distructiv asupra sitului arheologic, inclusiv inițierea de construcții și diverse lucrări industriale sau de utilități.

5. Să comunice în scris DCPN intenția de a înstrăina, închiria, concesiona, etc. terenul, în vederea exercitării dreptului de preemțiune.

6. Să notifice viitorului proprietar, titular al dreptului de administrare, chiriaș sau concesionar, regimul juridic al monumentului istoric pe care îl deține, precum și Obligația privind folosința monumentului istoric.

7. Să înștiințeze în scris DCPN, despre schimbarea proprietarului sau a administratorului, în termen de 15 zile de la data încheierii contractelor, potrivit legii, și să transmită acesteia o copie de pe acte.

Prezentul act a fost întocmit în trei exemplare și a fost transmis proprietarului/titularului dreptului de administrare direct la data

Direcția pentru Cultură și Patrimoniul
Național Suceava
Director executiv

Șef Serviciu monumente istorice



(Administrator)

OBLIGAȚIA

Privind folosința monumentului istoric, sit arheologic nr. 7

CAPITOLUL I – Informații generale

| | | |
|-------------|---|---------------------------------------|
| 1. | Date de identificare | |
| 1.1. | Cod | |
| 1.2. | Lista 1955 | |
| 1.3. | Lista 1991-1992 | |
| 1.4. | Lista 2004 | |
| 1.2. | Grupa | |
| 1.2.1. | A - | |
| 1.2.2. | B - | Da |
| 1.3. | Categorie -- arheologie | |
| 1.3.1. | Monument | |
| 1.3.2. | Ansamblu | |
| 1.3.3. | Sit | Da |
| 1.4. | Denumire actuală | <i>Săliște</i> |
| 1.5. | Denumire originară | <i>Nimerцени</i> |
| 1.6. | Denumiri anterioare | |
| 2. | Localizare administrativă | |
| 2.1. | Localitate | <i>Com. Bosanci, sat Bosanci</i> |
| 2.2. | Stradă | |
| 2.3. | Referințe cadastrale | <i>Hartă cadastrală 1:5000</i> |
| 2.4. | Referințe privitoare la zona de protecție | <i>Conform studiului în elaborare</i> |
| 2.5. | Reglementări urbanistice în care se înscrie | <i>Studiu de zone protejate</i> |
| 2.6. | Categoria de arhitectură | |
| 2.7. | Tipul de folosință sau funcțiunea | <i>Sit arheologic</i> |
| 2.8. | Folosința actuală | <i>Agricolă</i> |
| 2.9. | Folosința inițială | <i>Pădure</i> |
| 2.10. | Folosința anterioară | <i>Așezare</i> |
| 3. | Datare | |
| 3.1. | Perioada | <i>Ev mediu</i> |

| | | |
|-----------|---|---------------|
| 4. | Persoane și evenimente asociate monumentului - | |
| 4.1. | | |
| 5. | Descriere sumară | |
| 5.1. | - plan | |
| 5.2. | - elevație | |
| 5.3. | - volumetrie | |
| 5.4. | - fațade | |
| 5.5. | - formă învelitoare | |
| 5.6. | - compartimentare interioară | |
| 5.7. | - extinderi | |
| 5.8. | - anexe | |
| 5.6. | Componente artistice | |
| 5.7. | Mobilier | |
| 5.8. | Inscripții | |
| 5.9. | Încadrare stilistică | |
| 6. | Stare generală de conservare | |
| 6.1. | Starea generală de conservare în momentul elaborării Obligației de folosință a monumentului | <i>Bună</i> |
| 6.2. | Propuneri de restaurare, reabilitare: - | |
| 7. | Regimul juridic | |
| 7.1. | Actualul proprietar | <i>privat</i> |
| 7.2. | Proprietarul originar | |
| 7.3. | Proprietari anteriori | |
| 7.4. | Utilizator | <i>Idem</i> |
| 7.5. | Titlu de proprietate | Da |

CAPITOLUL II – Obligațiile proprietarului și a titularului dreptului de administrare.

13. Să respecte prevederile legislației în vigoare privind statutul monumentelor, ansamblurilor și siturilor istorice, prevăzute în Legea 422/2001 cu modificările și completările ulterioare și Legea 378/2001 cu modificările și completările ulterioare.

14. Să construiască numai pe bază de autorizație de construire, orice lucrări: înprejmuiiri, instalații, îmbunătățiri funciare, construcții, anexe.

CAPITOLUL III – Condiții de utilizare, de exploatare și întreținere a sitului istoric

1. Să înștiințeze de urgență, în scris în termen de 48 de ore primăria localității respective, care la rândul său va informa urgent Direcția pentru Cultură și Patrimoniul Național Suceava (pe viitor DCPN), despre orice descoperire arheologică făcută pe terenul său intrat în zona protejată prin săpături sau în orice alt mod, conform Legii 182/2000.

2. Să asigure, în condițiile legii 378/2001, cu modificările și completările ulterioare, accesul specialiștilor desemnați de către DCPN, prin Muzeul Bucovinei din Suceava, cât și celor de la Ministerul Culturii și Patrimoniului Național, în vederea

constatării stării de conservare a sitului arheologic, sau pentru efectuarea de măsurători, sau cercetări arheologice, de suprafață sau chiar săpături propriu-zise, conform Legii 18/1991. În această ultimă situație, proprietarul este îndreptățit, conform legislației în vigoare, să fie despăgubit, după caz, pentru eventualele pagube suferite de cultura agricolă respectivă, sau de fânaș.

3. Să nu execute săpături asupra terenului în cauză, cu excepția arăturilor curente, anuale și nu mai adânci de 30 cm.

4. Să comunice în cel mai scurt timp primăriei, care la rândul său o va face DCPN, apariția oricărui factor distructiv asupra sitului arheologic, inclusiv inițierea de construcții și diverse lucrări industriale sau de utilități.

5. Să comunice în scris DCPN intenția de a înstrăina, închiria, concesiona, etc. terenul, în vederea exercitării dreptului de preemțiune.

6. Să notifice viitorului proprietar, titular al dreptului de administrare, chiriaș sau concesionar, regimul juridic al monumentului istoric pe care îl deține, precum și Obligația privind folosința monumentului istoric.

7. Să înștiințeze în scris DCPN, despre schimbarea proprietarului sau a administratorului, în termen de 15 zile de la data încheierii contractelor, potrivit legii, și să transmită acesteia o copie de pe acte.

Prezentul act a fost întocmit în trei exemplare și a fost transmis proprietarului/titularului dreptului de administrare direct la data

Direcția pentru Cultură și Patrimoniul
Național Suceava
Director executiv

Șef Serviciu monumente istorice

(Beneficiar)

(Administrator)

OBLIGAȚIA

Privind folosința monumentului istoric, sit arheologic nr. 8

CAPITOLUL I – Informații generale

| | | |
|-------------|---|---------------------------------------|
| 1. | Date de identificare | |
| 1.1. | Cod | |
| 1.2. | Lista 1955 | |
| 1.3. | Lista 1991-1992 | |
| 1.4. | Lista 2004 | |
| 1.2. | Grupa | |
| 1.2.1. | A - | |
| 1.2.2. | B - | Da |
| 1.3. | Categorie -- arheologie | |
| 1.3.1. | Monument | |
| 1.3.2. | Ansamblu | |
| 1.3.3. | Sit | <i>Da</i> |
| 1.4. | Denumire actuală | <i>Pruncu</i> |
| 1.5. | Denumire originară | |
| 1.6. | Denumiri anterioare | |
| 2. | Localizare administrativă | |
| 2.1. | Localitate | <i>Com. Bosanci, sat Bosanci</i> |
| 2.2. | Stradă | |
| 2.3. | Referințe cadastrale | <i>Hartă cadastrală 1:5000</i> |
| 2.4. | Referințe privitoare la zona de protecție | <i>Conform studiului în elaborare</i> |
| 2.5. | Reglementări urbanistice în care se înscrie | <i>Studiu de zone protejate</i> |
| 2.6. | Categoria de arhitectură | |
| 2.7. | Tipul de folosință sau funcțiunea | <i>Sit arheologic</i> |
| 2.8. | Folosința actuală | <i>Agricolă</i> |
| 2.9. | Folosința inițială | <i>Pădure</i> |
| 2.10. | Folosința anterioară | <i>Așezări</i> |
| 3. | Datare | |
| 3.1. | Perioada | <i>Epoca bronzului, Hallstatt</i> |

| | | |
|------|---|---------------|
| 4. | Persoane și evenimente asociate monumentului - | |
| 4.1. | | |
| 5. | Descriere sumară | |
| 5.1. | - plan | |
| 5.2. | - elevație | |
| 5.3. | - volumetrie | |
| 5.4. | - fațade | |
| 5.5. | - formă învelitoare | |
| 5.6. | - compartimentare interioară | |
| 5.7. | - extinderi | |
| 5.8. | - anexe | |
| 5.6. | Componente artistice | |
| 5.7. | Mobilier | |
| 5.8. | Inscripții | |
| 5.9. | Încadrare stilistică | |
| 6. | Stare generală de conservare | |
| 6.1. | Starea generală de conservare în momentul elaborării Obligației de folosință a monumentului | <i>Bună</i> |
| 6.2. | Propuneri de restaurare, reabilitare: - | - |
| 7. | Regimul juridic | |
| 7.1. | Actualul proprietar | <i>privat</i> |
| 7.2. | Proprietarul originar | |
| 7.3. | Proprietari anteriori | |
| 7.4. | Utilizator | <i>Idem</i> |
| 7.5. | Titlu de proprietate | Da |

CAPITOLUL II – Obligațiile proprietarului și a titularului dreptului de administrare.

15. Să respecte prevederile legislației în vigoare privind statutul monumentelor, ansamblurilor și siturilor istorice, prevăzute în Legea 422/2001 cu modificările și completările ulterioare și Legea 378/2001 cu modificările și completările ulterioare.

16. Să construiască numai pe bază de autorizație de construire, orice lucrări: împrejmuiri, instalații, îmbunătățiri funciare, construcții, anexe.

CAPITOLUL III – Condiții de utilizare, de exploatare și întreținere a sitului istoric

1. Să înștiințeze de urgență, în scris în termen de 48 de ore primăria localității respective, care la rândul său va informa urgent Direcția pentru Cultură și Patrimoniul Național Suceava (pe viitor **DCPN**), despre orice descoperire arheologică făcută pe terenul său intrat în zona protejată prin săpături sau în orice alt mod, conform Legii 182/2000.

2. Să asigure, în condițiile legii 378/2001, cu modificările și completările ulterioare, accesul specialiștilor desemnați de către DCPN, prin Muzeul Bucovinei din Suceava, cât și celor de la Ministerul Culturii și Patrimoniului Național, în vederea

constatării stării de conservare a sitului arheologic, sau pentru efectuarea de măsurători, sau cercetări arheologice, de suprafață sau chiar săpături propriu-zise, conform Legii 18/1991. În această ultimă situație, proprietarul este îndreptățit, conform legislației în vigoare, să fie despăgubit, după caz, pentru eventualele pagube suferite de cultura agricolă respectivă, sau de fânaș.

3. Să nu execute săpături asupra terenului în cauză, cu excepția arăturilor curente, anuale și nu mai adânci de 30 cm.

4. Să comunice în cel mai scurt timp primăriei, care la rândul său o va face DCPN, apariția oricărui factor distructiv asupra sitului arheologic, inclusiv inițierea de construcții și diverse lucrări industriale sau de utilități.

5. Să comunice în scris DCPN intenția de a înstrăina, închiria, concesiona, etc. terenul, în vederea exercitării dreptului de preemțiune.

6. Să notifice viitorului proprietar, titular al dreptului de administrare, chiriaș sau concesionar, regimul juridic al monumentului istoric pe care îl deține, precum și Obligația privind folosința monumentului istoric.


7. Să înștiințeze în scris DCPN, despre schimbarea proprietarului sau a administratorului, în termen de 15 zile de la data încheierii contractelor, potrivit legii, și să transmită acesteia o copie de pe acte.

Prezentul act a fost întocmit în trei exemplare și a fost transmis proprietarului/titularului dreptului de administrare direct la data

Direcția pentru Cultură și Patrimoniul
Național Suceava
Director executiv

Șef Serviciu monumente istorice

(Beneficiar)



(Administrator)

OBLIGAȚIA

Privind folosința monumentului istoric, sit arheologic nr. 9

CAPITOLUL I – Informații generale

| | | |
|-------------|---|--------------------------------|
| 1. | Date de identificare | |
| 1.1. | Cod | |
| 1.2. | Lista 1955 | |
| 1.3. | Lista 1991-1992 | |
| 1.4. | Lista 2004 | |
| 1.2. | Grupa | |
| 1.2.1. | A - | |
| 1.2.2. | B - | Da |
| 1.3. | Categorie -- arheologie | |
| 1.3.1. | Monument | |
| 1.3.2. | Ansamblu | |
| 1.3.3. | Sit | Da |
| 1.4. | Denumire actuală | Hârtop |
| 1.5. | Denumire originară | |
| 1.6. | Denumiri anterioare | |
| 2. | Localizare administrativă | |
| 2.1. | Localitate | Com. Bosanci, sat Bosanci |
| 2.2. | Stradă | |
| 2.3. | Referințe cadastrale | Hartă cadastrală 1:5000 |
| 2.4. | Referințe privitoare la zona de protecție | Conform studiului în elaborare |
| 2.5. | Reglementări urbanistice în care se înscrie | Studiu de zone protejate |
| 2.6. | Categoria de arhitectură | |
| 2.7. | Tipul de folosință sau funcțiunea | Sit arheologic |
| 2.8. | Folosința actuală | Agricolă |
| 2.9. | Folosința inițială | Pădure |
| 2.10. | Folosința anterioară | Așezare |
| 3. | Datare | |
| 3.1. | Perioada | Sec. IV - V d. Chr. |
| 4. | Persoane și evenimente asociate monumentului - | |
| 4.1. | | |

| | | |
|-----------|---|---------------|
| 5. | Descriere sumară | |
| 5.1. | - plan | |
| 5.2. | - elevație | |
| 5.3. | - volumetrie | |
| 5.4. | - fațade | |
| 5.5. | - formă învelitoare | |
| 5.6. | - compartimentare interioară | |
| 5.7. | - extinderi | |
| 5.8. | - anexe | |
| 5.6. | Componente artistice | |
| 5.7. | Mobilier | |
| 5.8. | Inscripții | |
| 5.9. | Încadrare stilistică | |
| 6. | Stare generală de conservare | |
| 6.1. | Starea generală de conservare în momentul elaborării Obligației de folosință a monumentului <i>Bună</i> | |
| 6.2. | Propuneri de restaurare, reabilitare: - - | |
| 7. | Regimul juridic | |
| 7.1. | Actualul proprietar | <i>privat</i> |
| 7.2. | Proprietarul originar | |
| 7.3. | Proprietari anteriori | |
| 7.4. | Utilizator | <i>Idem</i> |
| 7.5. | Titlu de proprietate | Da |

CAPITOLUL II – Obligațiile proprietarului și a titularului dreptului de administrare.

17. Să respecte prevederile legislației în vigoare privind statutul monumentelor, ansamblurilor și siturilor istorice, prevăzute în Legea 422/2001 cu modificările și completările ulterioare și Legea 378/2001 cu modificările și completările ulterioare.

18. Să construiască numai pe bază de autorizație de construire, orice lucrări: împrejmuiri, instalații, îmbunătățiri funciare, construcții, anexe.

CAPITOLUL III – Condiții de utilizare, de exploatare și întreținere a sitului istoric

1. Să înștiințeze de urgență, în scris în termen de 48 de ore primăria localității respective, care la rândul său va informa urgent Direcția pentru Cultură și Patrimoniul Național Suceava (pe viitor **DCPN**), despre orice descoperire arheologică făcută pe terenul său intrat în zona protejată prin săpături sau în orice alt mod, conform Legii 182/2000.

2. Să asigure, în condițiile legii 378/2001, cu modificările și completările ulterioare, accesul specialiștilor desemnați de către DCPN, prin Muzeul Bucovinei din Suceava, cât și celor de la Ministerul Culturii și Patrimoniului Național, în vederea constatării stării de conservare a sitului arheologic, sau pentru efectuarea de măsurători, sau cercetări arheologice, de suprafață sau chiar săpături propriu-zise, conform

Legii 18/1991. În această ultimă situație, proprietarul este îndreptățit, conform legislației în vigoare, să fie despăgubit, după caz, pentru eventualele pagube suferite de cultura agricolă respectivă, sau de fânaș.

3. Să nu execute săpături asupra terenului în cauză, cu excepția arăturilor curente, anuale și nu mai adânci de 30 cm.

4. Să comunice în cel mai scurt timp primăriei, care la rândul său o va face DCPN, apariția oricărui factor distructiv asupra sitului arheologic, inclusiv inițierea de construcții și diverse lucrări industriale sau de utilități.

5. Să comunice în scris DCPN intenția de a înstrăina, închiria, concesiona, etc. terenul, în vederea exercitării dreptului de preemțiune.

6. Să notifice viitorului proprietar, titular al dreptului de administrare, chiriaș sau concesionar, regimul juridic al monumentului istoric pe care îl deține, precum și Obligația privind folosința monumentului istoric.

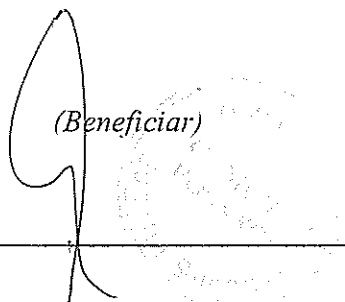
7. Să înștiințeze în scris DCPN, despre schimbarea proprietarului sau a administratorului, în termen de 15 zile de la data încheierii contractelor, potrivit legii, și să transmită acesteia o copie de pe acte.

Prezentul act a fost întocmit în trei exemplare și a fost transmis proprietarului/titularului dreptului de administrare direct la data

Direcția pentru Cultură și Patrimoniul
Național Suceava
Director executiv

Șef Serviciu monumente istorice

(Beneficiar)



(Administrator)

OBLIGAȚIA

Privind folosința monumentului istoric, sit arheologic nr. 10

CAPITOLUL I – Informații generale

| | | |
|-------------|---|--------------------------------|
| 1. | Date de identificare | |
| 1.1. | Cod | |
| 1.2. | Lista 1955 | |
| 1.3. | Lista 1991-1992 | |
| 1.4. | Lista 2004 | |
| 1.2. | Grupa | |
| 1.2.1. | A - | |
| 1.2.2. | B -- | Da |
| 1.3. | Categorie -- arheologie | |
| 1.3.1. | Monument | |
| 1.3.2. | Ansamblu | |
| 1.3.3. | Sit | Da |
| 1.4. | Denumire actuală | Între ape |
| 1.5. | Denumire originală | |
| 1.6. | Denumiri anterioare | |
| 2. | Localizare administrativă | |
| 2.1. | Localitate | Com. Bosanci, sat Bosanci |
| 2.2. | Stradă | |
| 2.3. | Referințe cadastrale | Hartă cadastrală 1:5000 |
| 2.4. | Referințe privitoare la zona de protecție | Conform studiului în elaborare |
| 2.5. | Reglementări urbanistice în care se înscrie | Studiu de zone protejate |
| 2.6. | Categoria de arhitectură | |
| 2.7. | Tipul de folosință sau funcțiunea | Sit arheologic |
| 2.8. | Folosința actuală | Agricolă |
| 2.9. | Folosința inițială | Pădure |
| 2.10. | Folosința anterioară | Așezare |
| 3. | Datare | |
| 3.1. | Perioada | La Tene |
| 4. | Persoane și evenimente asociate monumentului - | |
| 4.1. | | |

| | | |
|-----------|---|---------------|
| 5. | Descriere sumară | |
| 5.1. | - plan | |
| 5.2. | - elevație | |
| 5.3. | - volumetrie | |
| 5.4. | - fațade | |
| 5.5. | - formă învelitoare | |
| 5.6. | - compartimentare interioară | |
| 5.7. | - extinderi | |
| 5.8. | - anexe | |
| 5.6. | Componente artistice | |
| 5.7. | Mobilier | |
| 5.8. | Inscripții | |
| 5.9. | Încadrare stilistică | |
| 6. | Stare generală de conservare | |
| 6.1. | Starea generală de conservare în momentul elaborării Obligației de folosință a monumentului | <i>Bună</i> |
| 6.2. | Propuneri de restaurare, reabilitare: - | |
| 7. | Regimul juridic | |
| 7.1. | Actualul proprietar | <i>privat</i> |
| 7.2. | Proprietarul originar | |
| 7.3. | Proprietari anteriori | |
| 7.4. | Utilizator | <i>Idem</i> |
| 7.5. | Titlu de proprietate | Da |

CAPITOLUL II – Obligațiile proprietarului și a titularului dreptului de administrare.

19. Să respecte prevederile legislației în vigoare privind statutul monumentelor, ansamblurilor și siturilor istorice, prevăzute în Legea 422/2001 cu modificările și completările ulterioare și Legea 378/2001 cu modificările și completările ulterioare.

20. Să construiască numai pe bază de autorizație de construire, orice lucrări: împrejmuiri, instalații, îmbunătățiri funciare, construcții, anexe.

CAPITOLUL III – Condiții de utilizare, de exploatare și întreținere a sitului istoric

1. Să înștiințeze de urgență, în scris în termen de 48 de ore primăria localității respective, care la rândul său va informa urgent Direcția pentru Cultură și Patrimoniul Național Suceava (pe viitor **DCPN**), despre orice descoperire arheologică făcută pe terenul său intrat în zona protejată prin săpături sau în orice alt mod, conform Legii 182/2000.

2. Să asigure, în condițiile legii 378/2001, cu modificările și completările ulterioare, accesul specialiștilor desemnați de către DCPN, prin Muzeul Bucovinei din Suceava, cât și celor de la Ministerul Culturii și Patrimoniului Național, în vederea constatării stării de conservare a sitului arheologic, sau pentru efectuarea de măsurători, sau cercetări arheologice, de suprafață sau chiar săpături propriu-zise, conform

Legii 18/1991. În această ultimă situație, proprietarul este îndreptățit, conform legislației în vigoare, să fie despăgubit, după caz, pentru eventualele pagube suferite de cultura agricolă respectivă, sau de fâneață.

3. Să nu execute săpături asupra terenului în cauză, cu excepția arăturilor curente, anuale și nu mai adânci de 30 cm.

4. Să comunice în cel mai scurt timp primăriei, care la rândul său o va face DCPN, apariția oricărui factor distructiv asupra sitului arheologic, inclusiv inițierea de construcții și diverse lucrări industriale sau de utilități.

5. Să comunice în scris DCPN intenția de a înstrăina, închiria, concesiona, etc. terenul, în vederea exercitării dreptului de preemțiune.

6. Să notifice viitorului proprietar, titular al dreptului de administrare, chiriaș sau concesionar, regimul juridic al monumentului istoric pe care îl deține, precum și Obligația privind folosința monumentului istoric.

7. Să înștiințeze în scris DCPN, despre schimbarea proprietarului sau a administratorului, în termen de 15 zile de la data încheierii contractelor, potrivit legii, și să transmită acesteia o copie de pe acte.

Prezentul act a fost întocmit în trei exemplare și a fost transmis proprietarului/titularului dreptului de administrare direct la data

Direcția pentru Cultură și Patrimoniul
Național Suceava
Director executiv

Șef Serviciu monumente istorice

(Beneficiar)

(Administrator)

OBLIGAȚIA
Privind folosința monumentului istoric, sit arheologic nr. 11

CAPITOLUL I – Informații generale

| | | |
|-------------|---|--------------------------------|
| 1. | Date de identificare | |
| 1.1. | Cod | |
| 1.2. | Lista 1955 | |
| 1.3. | Lista 1991-1992 | |
| 1.4. | Lista 2004 | |
| 1.2. | Grupa | |
| 1.2.1. | A - | |
| 1.2.2. | B - | Da |
| 1.3. | Categorie -- arheologie | |
| 1.3.1. | Monument | |
| 1.3.2. | Ansamblu | |
| 1.3.3. | Sit | Da |
| 1.4. | Denumire actuală | Pe Ponoare |
| 1.5. | Denumire originală | |
| 1.6. | Denumiri anterioare | |
| 2. | Localizare administrativă | |
| 2.1. | Localitate | Com. Bosanci, sat Cumpărătura |
| 2.2. | Stradă | |
| 2.3. | Referințe cadastrale | Hartă cadastrală 1:5000 |
| 2.4. | Referințe privitoare la zona de protecție | Conform studiului în elaborare |
| 2.5. | Reglementări urbanistice în care se înscrie | Studiu de zone protejate |
| 2.6. | Categoria de arhitectură | |
| 2.7. | Tipul de folosință sau funcțiunea | Sit arheologic |
| 2.8. | Folosința actuală | Agricolă |
| 2.9. | Folosința inițială | Pădure |
| 2.10. | Folosința anterioară | Așezări |
| 3. | Datate | |
| 3.1. | Perioada | Epoca bronzului, Migrații, Ev |

| | | |
|-----------|---|---------------|
| | | <i>mediu</i> |
| 4. | Persoane și evenimente asociate monumentului - | |
| 4.1. | | |
| 5. | Descriere sumară | |
| 5.1. | - plan | |
| 5.2. | - elevație | |
| 5.3. | - volumetrie | |
| 5.4. | - fațade | |
| 5.5. | - formă învelitoare | |
| 5.6. | - compartimentare interioară | |
| 5.7. | - extinderi | |
| 5.8. | - anexe | |
| 5.6. | Componente artistice | |
| 5.7. | Mobilier | |
| 5.8. | Inscripții | |
| 5.9. | Încadrare stilistică | |
| 6. | Stare generală de conservare | |
| 6.1. | Starea generală de conservare în momentul elaborării Obligației de folosință a monumentului | <i>Bună</i> |
| 6.2. | Propuneri de restaurare, reabilitare: - - | |
| 7. | Regimul juridic | |
| 7.1. | Actualul proprietar | <i>privat</i> |
| 7.2. | Proprietarul originar | |
| 7.3. | Proprietari anteriori | |
| 7.4. | Utilizator | <i>Idem</i> |
| 7.5 | Titlu de proprietate | Da |

CAPITOLUL II – Obligațiile proprietarului și a titularului dreptului de administrare.

21. Să respecte prevederile legislației în vigoare privind statutul monumentelor, ansamblurilor și siturilor istorice, prevăzute în Legea 422/2001 cu modificările și completările ulterioare și Legea 378/2001 cu modificările și completările ulterioare.

22. Să construiască numai pe bază de autorizație de construire, orice lucrări: împrejmuiri, instalații, îmbunătățiri funciare, construcții, anexe.

CAPITOLUL III – Condiții de utilizare, de exploatare și întreținere a sitului istoric

1. Să înștiințeze de urgență, în scris în termen de 48 de ore primăria localității respective, care la rândul său va informa urgent Direcția pentru Cultură și Patrimoniul Național Suceava (pe viitor **DCPN**), despre orice descoperire arheologică făcută pe terenul său intrat în zona protejată prin săpături sau în orice alt mod, conform Legii 182/2000.

2. Să asigure, în condițiile legii 378/2001, cu modificările și completările ulterioare, accesul specialiștilor desemnați de către DCPN, prin Muzeul Bucovinei din

Suceava, cât și celor de la Ministerul Culturii și Patrimoniului Național, în vederea constatării stării de conservare a sitului arheologic, sau pentru efectuarea de măsurători, sau cercetări arheologice, de suprafață sau chiar săpături propriu-zise, conform Legii 18/1991. În această ultimă situație, proprietarul este îndreptățit, conform legislației în vigoare, să fie despăgubit, după caz, pentru eventualele pagube suferite de cultura agricolă respectivă, sau de fânaș.

3. Să nu execute săpături asupra terenului în cauză, cu excepția arăturilor curente, anuale și nu mai adânci de 30 cm.

4. Să comunice în cel mai scurt timp primăriei, care la rândul său o va face DCPN, apariția oricărui factor distructiv asupra sitului arheologic, inclusiv inițierea de construcții și diverse lucrări industriale sau de utilități.

5. Să comunice în scris DCPN intenția de a înstrăina, închiria, concesiona, etc. terenul, în vederea exercitării dreptului de preemțiune.

6. Să notifice viitorului proprietar, titular al dreptului de administrare, chiriaș sau concesionar, regimul juridic al monumentului istoric pe care îl deține, precum și Obligația privind folosința monumentului istoric.

7. Să înștiințeze în scris DCPN, despre schimbarea proprietarului sau a administratorului, în termen de 15 zile de la data încheierii contractelor, potrivit legii, și să transmită acesteia o copie de pe acte.

Prezentul act a fost întocmit în trei exemplare și a fost transmis proprietarului/titularului dreptului de administrare direct la data

Direcția pentru Cultură și Patrimoniul
Național Suceava
Director executiv

Șef Serviciu monumente istorice

(Beneficiar)

(Administrator)



FAI – M

FIȘA ANALITICĂ
de inventariere a monumentului
BISERICA „Cuvioasa Paraschiva”, Cumpărătura-com. Bosanci

1.IDENTIFICARE

| | | |
|------|-------------------|--------------------------------|
| 1.1. | Cod LMI | Cod LMI 2010 : SV-II-m-B-05525 |
| 1.2. | Categorie | Monument |
| 1.3. | Denumire oficială | Biserica "Cuvioasa Paraschiva" |

2.LOCALIZARE ADMINISTRATIVĂ

| | | |
|--------|-----------------------------|--|
| 2.1. | Stat | România - RO |
| 2.2. | Județ | Suceava - SV |
| 2.3. | Localitate | Cumpărătura, com. Bosanci |
| 2.4. | Cod poștal | |
| 2.5. | Stradă, număr actuale | |
| 2.6. | Localitate anterioară | |
| 2.7. | Stradă, număr anterioare | |
| 2.8. | Coordonate geografice | 47. 563 ° N ; 26. °273 E |
| 2.8.1. | Referințe geografice | Sud-estul județului Suceava |
| 2.8.2. | Identificare cartografică | Parcelă cadastrală |
| 2.8.3. | Sistem cartografic utilizat | Stereo 70 |
| 2.8.4. | Coordonate Y, X, Z | Conform lista anexă (cinci puncte perimetrare) |

3.TIP DE PROPRIETATE

| | | |
|--------|--------------------------------|-----------------|
| 3.1. | Stat | |
| 3.1.1. | Proprietate publică a statului | |
| 3.1.2. | Proprietate privată a statului | |
| 3.2. | Mixt | |
| 3.3. | Privat | Parohia Bosanci |

4.DATARE

| | | |
|------|----------------------|---------|
| 4.1. | Epocă ²) | Modernă |
|------|----------------------|---------|

| | | |
|--------|-------------------------------|------|
| 4.1.1. | Datare început | 1792 |
| 4.1.2. | Datare sfârșit | |
| 4.2. | Datare prin perioade | |
| 4.3. | Datare prin intervale de date | |
| 4.4. | Datare precisă | |

2) Dicționar de termeni, epoci.

5. ISTORIC. PERSOANE ȘI EVENIMENTE ASOCIATE ISTORIEI MONUMENTULUI

| | | |
|------|------------|-------------------------------|
| 5.1. | Istoric | <i>Conform studiului anex</i> |
| 5.2. | Autori | <i>Anonimi</i> |
| 5.3. | Comanditar | |
| 5.4. | Ctitor | |
| 5.5. | Meșter | |
| 5.6. | Pictor | |

6. DESCRIERE

| | | |
|--------|--|--|
| 6.1. | Zona | <i>Centrală a satului</i> |
| 6.2. | Elemente de peisaj cultural și natural | |
| 6.2.1. | Peisaj cultural | |
| 6.2.2. | Peisaj natural | <i>Zonă de podiș</i> |
| 6.3. | Categoria de arhitectură | <i>Eclesiastică</i> |
| 6.3.1. | Funcțiunea actuală ³⁾ | <i>Biserică ortodoxă</i> |
| 6.3.2. | Funcțiunea anterioară | <i>Idem</i> |
| 6.4. | Descriere obiectiv individual | |
| 6.4.1. | Plan | <i>Rectangular</i> |
| 6.4.2. | Fațade | <i>Lemn (scânduri aplicate pe bârne)</i> |
| 6.4.3. | Formă acoperiș | <i>În două ape</i> |
| 6.4.4. | Extinderi | <i>Pridvor (exonartex)</i> |
| 6.4.5. | Anexe | <i>Clopotniță</i> |
| 6.5. | Structură | <i>Lemn</i> |
| 6.6. | Materiale de construcție | <i>Lemn și piatră (elevația)</i> |
| 6.6.1. | Materiale de construcție acoperiș | <i>Lemn, tablă zincată</i> |
| 6.7. | Tehnici de construcție | <i>Îmbinări „în cheotori”</i> |
| 6.8. | Încadrare stilistică | <i>Autohton</i> |
| 6.9. | Inscripții | <i>Nu, doar anul 1792</i> |

³⁾ Dicționarele termeni, epoci.

7. CONSERVARE, RESTAURARE, AMENINȚĂRI

| | | |
|--------|---|----------------------------|
| 7. | Starea generală de conservare ⁴⁾ | <i>Bună</i> |
| 7.2. | Lucrări anterioare de restaurare | - |
| 7.3. | Riscuri/amenințări | |
| 7.3.1. | Eroziune | <i>Nu</i> |
| 7.3.2. | Înundații | <i>Nu</i> |
| 7.3.3. | Alunecări de teren | <i>Nu</i> |
| 7.3.4. | Agricultură | <i>Nu</i> |
| 7.3.5. | Alte riscuri | <i>Agresiune antropică</i> |

⁴⁾ Vocabular controlat.

8. DOCUMENTARE

| | | |
|--------|-------------------------------|---|
| 8.1. | Bibliografie | <i>Vezi notele de la istoricul monumentului</i> |
| 8.2. | Dosare și rapoarte, în arhive | |
| 8.3. | Hărți, planuri, desene | <i>Da, la studiu istoric</i> |
| 8.4. | Fotografii | |
| 8.4.1. | Fotografii satelitare | <i>La anexe</i> |
| 8.4.2. | Fotografii aeriene | |
| 8.4.3. | Fotografii alb-negru | |
| 8.4.4. | Fotografii color | <i>Da</i> |
| 8.5. | Atestare documentară | |

9. NIVEL CLASARE

| | | |
|------|---|--|
| 9.1. | Grupa valorică - A - B | <i>B</i> |
| 9.2. | Categoria după natura obiectivului - I - II - IV | <i>II</i> |
| 9.3. | Criterii de evaluare globală | |
| 9.4. | Data și documentul protecției | |
| 9.5. | Reglementări urbanistice | <i>Studiu de zone protejate în curs de elaborare</i> |


10. INVENTARIERE

| | | |
|-------|---|--|
| 10.1. | Instituția în cadrul căreia s-a redactat fișa | <i>S.C. Proiect Business SRL, Suceava,</i> |
|-------|---|--|

| | | |
|----------------|---|-------------------|
| 10.2. | Autorul fișei și calitatea acestuia | |
| 10.2.1. | Nume | <i>Vereha</i> |
| 10.2.2. | Prenume | <i>Viorel</i> |
| 10.2.3. | Calitatea acestuia | <i>Arhitect</i> |
| 10.2.4. | Semnătura autografă a specialistului care a întocmit fișa | |
| 10.2.5. | Semnătura și ștampila conducătorului instituției în cadrul căreia s-a redactat fișa | |
| 10.3. | Numărul procesului-verbal de validare în comisia regională a monumentelor istorice | |
| 10.3.1. | Numărul documentului de clasare | |
| 10.3.2. | Data ordinului de clasare | |
| 10.4. | Data redactării fișei | <i>Sept. 2015</i> |

Viorel

ORDINUL ARHITECTURILOR
DIN ROMÂNIA
661
Viorel
VEREHA
Arhitect cu drept de semnătură



OBLIGAȚIA

Privind folosința monumentului istoric

Biserica „Cuvioasa Paraschiva” – Cumpărătura, c. Bosanci

CAPITOLUL I – Informații generale

| | | |
|-------------|---|---------------------------------------|
| 1. | Date de identificare | |
| 1.1. | Cod | |
| 1.2. | Lista 1955 | |
| 1.3. | Lista 1991-1992 | |
| 1.4. | Lista 2004 | <i>SV-II-m-B-05525</i> |
| 1.2. | Grupa | |
| 1.2.1. | A - | |
| 1.2.2. | B - | Da |
| 1.3. | Categorie | |
| 1.3.1. | Monument | <i>Da</i> |
| 1.3.2. | Ansamblu | |
| 1.3.3. | Sit | |
| 1.4. | Denumire actuală | Biserica „Cuvioasa Paraschiva” |
| 1.5. | Denumire originară | - |
| 1.6. | Denumiri anterioare | - |
| 2. | Localizare administrativă | |
| 2.1. | Localitate | <i>Cumpărătura, com. Bosanci</i> |
| 2.2. | Stradă | |
| 2.3. | Referințe cadastrale | |
| 2.4. | Referințe privitoare la zona de protecție | <i>Conf. documentației anexe</i> |
| 2.5. | Reglementări urbanistice în care se înscrie | |
| 2.6. | Categoria de arhitectură | <i>Ecleziastică</i> |
| 2.7. | Tipul de folosință sau funcțiunea | <i>Idem</i> |
| 2.8. | Folosința actuală | <i>Biserică ortodoxă</i> |
| 2.9. | Folosința inițială | <i>Idem</i> |
| 2.10. | Folosința anterioară | <i>Idem</i> |
| 3. | Datare | |
| 3.1. | secolele | <i>Sec. XVIII, 1792</i> |
| 4. | Persoane și evenimente asociate monumentului | |
| 4.1. | | |

| | | |
|-----------|---|---|
| 5. | Descriere sumară | |
| 5.1. | - plan | <i>Rectangular</i> |
| 5.2. | - elevație | <i>Piatră</i> |
| 5.3. | - volumetrie | |
| 5.4. | - fațade | <i>Bârne placate cu scânduri</i> |
| 5.5. | - formă învelitoare | <i>În două ape</i> |
| 5.6. | - compartimentare interioară | <i>Pridvor adosat, pronaos, naos, altar</i> |
| 5.7. | - extinderi | <i>Pridvor</i> |
| 5.8. | - anexe | <i>Clopotniță</i> |
| 5.6. | Componente artistice | |
| 5.7. | Mobilier | <i>Nu</i> |
| 5.8. | Inscripții | <i>An construcție - 1792</i> |
| 5.9. | Încadrare stilistică | <i>Autohton</i> |
| 6. | Stare generală de conservare | |
| 6.1. | Starea generală de conservare în momentul elaborării Obligației de folosință a monumentului – în general bună | |
| 6.2. | Propuneri de restaurare, reabilitare, conversie: | |

CAPITOLUL II – Regimul juridic al monumentului

| | | |
|----|--|-----------------|
| 1. | Proprietar actual | Parohia Bosanci |
| 2. | Titlul de proprietate | Da |
| 3. | Concesionarul/locatarul/titularul dreptului de administrare actual | |
| 4. | Proprietari anteriori | Parohia Bosanci |

CAPITOLUL III – Obligațiile proprietarului și a titularului dreptului de administrare.

1. Să întrețină, să folosească și să exploateze imobilul numai cu respectarea prevederilor Legii nr. 422/2001 privind protejarea monumentelor istorice, cu modificările și completările ulterioare, și a prezentei Obligații privind folosința monumentului istoric.
2. Să asigure paza monumentelor istorice și să ia măsuri pentru apărarea împotriva incendiilor.
3. Să înștiințeze de urgență, în scris, direcția pentru cultură, și patrimoniul național județeană, respectiv a municipiului București, precum și primarul localității în a cărei rază teritorială se află situat monumentul istoric, despre orice modificări sau degradări în starea fizică a monumentelor istorice deținute.
4. Să asigure, în condițiile legii, accesul specialiștilor desemnați de Ministerul Culturii și Patrimoniului Național, sau de direcțiile pentru cultură, și patrimoniul național județene, respectiv a municipiului București, în vederea constatării stării de

- conservare sau pentru efectuarea de cercetări, inclusiv arheologice, de expertizare a monumentelor istorice și pentru operațiunile de evidență.
5. Să obțină avizele prevăzute de lege pentru toate intervențiile prevăzute la art. 22 din Legea nr. 422/2001.
 6. Să asigure efectuarea lucrărilor de conservare, consolidare, restaurare, precum și a oricăror alte lucrări, conform prevederilor legale, numai de către persoanele fizice sau juridice atestate în acest sens și să prevadă în contracte condițiile și termenele de execuție cuprinse în avizul de specialitate.
 7. Să respecte toate condițiile și termenele de execuție cuprinse în avizul de specialitate atunci când execută ei înșiși lucrări de întreținere curentă sau orice alte intervenții.
 8. Să permită, pe baza prevederilor contractuale, executarea intervențiilor asupra monumentelor istorice deținute, în cazul în care acestea sunt inițiate și finanțate de persoane juridice abilitate în condițiile legii.
 9. Să permită montarea și să întrețină însemnul și sigla "Monument istoric".
 10. Să obțină avizul direcției pentru cultură, și patrimoniul național județene, respectiv a municipiului București, și să asigure pe propria răspundere condiții corespunzătoare de vizitare, fotografiere, filmare, reproducere și de publicitate, în cazul în care, la solicitarea lor, proprietarii introduc monumentele istorice în circuit public.
 11. Să comunice direcției pentru cultură, și patrimoniul național județene, respectiv a municipiului București, orice schimbare a titularului dreptului de proprietate, de administrare sau al altor drepturi reale, după caz, asupra monumentelor istorice.
 12. Să înștiințeze în scris direcția pentru cultură, și patrimoniul național județeană, respectiv a municipiului București, despre intenția de a înstrăina monumentul istoric, în vederea exercitării dreptului de preempțiune al statului sau, după caz, al unității administrativ-teritoriale, în condițiile Legii nr. 422/2001.
 13. Să notifice viitorului proprietar, titular al dreptului de administrare, chiriaș sau concesionar, regimul juridic al monumentului istoric pe care îl deține, precum și Obligația privind folosința monumentului istoric.
 14. Să înștiințeze în scris direcția pentru cultură, și patrimoniul național județeană, respectiv a municipiului București, despre schimbarea proprietarului sau a administratorului, în termen de 15 zile de la data încheierii contractelor, potrivit legii, și să transmită acesteia o copie de pe acte.
 15. Să înscrie Obligația privind folosința monumentului istoric în Cartea funciară, în termen de 30 de zile de la data comunicării acesteia.
 16. Să asigure o întreținere curentă corespunzătoare prin folosirea unor materiale adecvate, compatibile cu cele din structura monumentului istoric.
 17. Să utilizeze monumentul istoric numai în scopuri compatibile cu destinația sa inițială.

CAPITOLUL IV – Condiții de utilizare, de exploatare și întreținere a monumentului istoric

(se adaptează funcție de monument)

Exemplu

Datorită faptului că este mănăstire aflată în cult practicant:

1. Din punct de vedere a protecției la incendii

- Se vor respecta cu strictețe Normele PSI, de prevenire a apariției focarelor de incendiu.
- Se va întocmi Planul de intervenție în caz de necesitate, pentru stingerea incendiilor.
- Se va dota mănăstirea cu dotările necesare de localizare și stingere a eventualelor focare de incendiu, sesizoare de incendiu, stingătoare, etc.
- Se vor afișa la loc vizibil planurile de evacuare în caz de necesitate.
- Se vor asigura sisteme de comunicație eficiente cu cel mai apropiat post de Poliție și cea mai apropiată unitate de Pompieri militari sau civili.

2. Din punct de vedere a protecției patrimoniului mobil:

- Se va dota mănăstirea cu sisteme antiefracție eficiente.
- Se va asigura securizare tuturor acceselor și paza acestora 24 de ore din 24.
- Se va asigura un sistem de comunicare direct, instalația anti efracție va sesiza direct, cel mai apropiat Post de poliție.
- Se va face verificarea atentă a tuturor persoanelor ce rămân peste noapte în incinta mănăstirii.

3. Din punct de vedere al întreținerii curente:


- Se vor executa lucrările periodice de întreținere numai cu avizul de specialitate al organismelor specializate ale MCPN și conform Normelor de conservare a monumentelor
- Se vor utiliza numai materiale de bună calitate, compatibile cu cele deja puse în operă.
- Se va solicita ori de câte ori este nevoie asistența de specialitate din partea DCPN Suceava.

Prezentul act a fost întocmit în trei exemplare și a fost transmis proprietarului/titularului dreptului de administrare direct la data


Direcția pentru Cultură și Patrimoniul
Național Suceava
Director executiv


Șef Serviciu monumente istorice

(Beneficiar)



(Administrator)





7

8

9

10

11

12

13



14



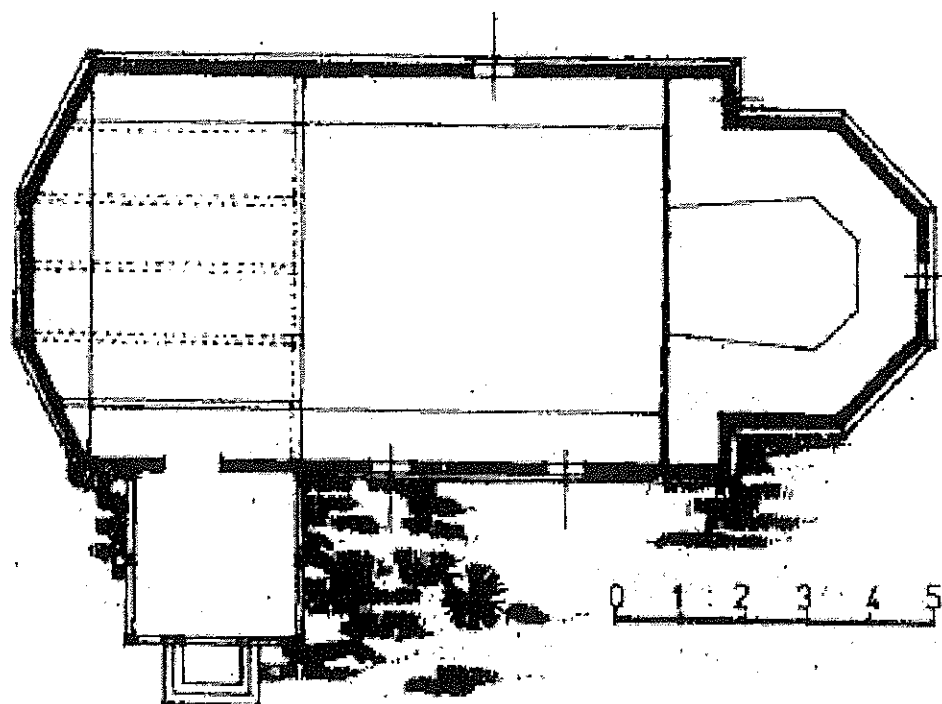
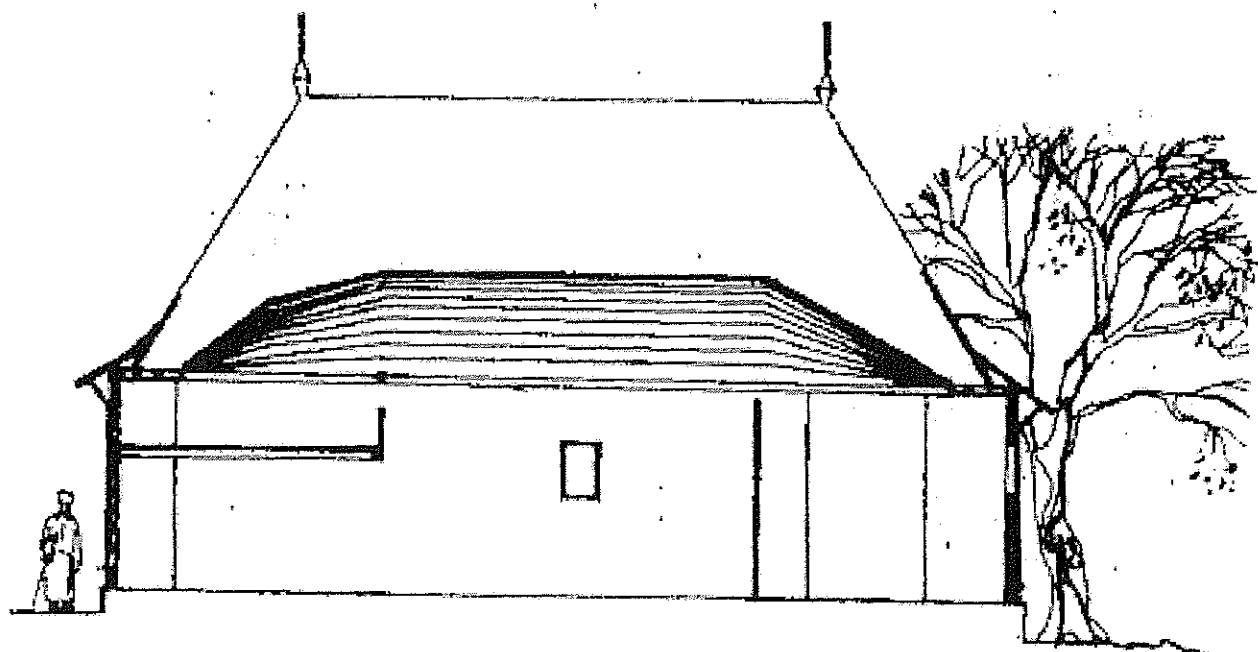
16



15



Biserica din Cumpărătura
(sfârșitul sec. XVIII).
Plan și secțiune longitudinală.



inventar de coordonate

NRCAD : 1
 SUPRAFATA : 924780.8880
 PERIMETRUL : 4448.37

| Nr. punct 1 | Nr. punct 2 | Orientare | Distanta | X | Y |
|-------------|-------------|-----------|----------|------------|------------|
| 9 | 8 | 309.9197 | 782.30 | 679120.775 | 598410.879 |
| 8 | 11 | 9.6949 | 280.57 | 679242.178 | 597638.056 |
| 11 | 12 | 322.7031 | 145.38 | 679519.505 | 597680.619 |
| 12 | 13 | 375.5839 | 82.10 | 679570.259 | 597544.383 |
| 13 | 14 | 337.1295 | 155.22 | 679646.391 | 597513.664 |
| 14 | 15 | 83.9035 | 288.32 | 679731.872 | 597384.106 |
| 15 | 16 | 90.9200 | 516.80 | 679803.997 | 597663.256 |
| 16 | 17 | 179.5167 | 88.70 | 679877.457 | 598174.807 |
| 17 | 18 | 83.2411 | 611.76 | 679793.311 | 598202.855 |
| 18 | 19 | 175.4087 | 653.09 | 679952.503 | 598793.543 |
| 19 | 20 | 257.3097 | 132.69 | 679347.531 | 599039.593 |
| 20 | 21 | 369.0582 | 40.99 | 679265.074 | 598935.638 |
| 21 | 22 | 264.5198 | 552.82 | 679301.318 | 598916.490 |
| 22 | 9 | 379.9446 | 117.64 | 679008.925 | 598447.328 |

NRCAD : 2
 SUPRAFATA : 394971.8684
 PERIMETRUL : 2874.25

| Nr. punct 1 | Nr. punct 2 | Orientare | Distanta | X | Y |
|-------------|-------------|-----------|----------|------------|------------|
| 40 | 28 | 310.6253 | 61.42 | 679752.924 | 599599.736 |
| 28 | 27 | 371.9758 | 383.55 | 679763.127 | 599539.172 |
| 27 | 26 | 384.4502 | 91.76 | 680110.112 | 599375.732 |
| 26 | 25 | 57.2855 | 33.88 | 680199.150 | 599353.541 |
| 25 | 24 | 22.6114 | 200.58 | 680220.212 | 599380.075 |
| 24 | 23 | 128.0450 | 52.92 | 680408.271 | 599449.827 |
| 23 | 7 | 76.6706 | 33.11 | 680385.704 | 599497.697 |
| 7 | 6 | 129.9371 | 47.08 | 680397.568 | 599528.610 |
| 6 | 39 | 136.1860 | 232.17 | 680376.237 | 599570.576 |
| 39 | 38 | 90.1947 | 97.00 | 680251.261 | 599766.240 |
| 38 | 37 | 129.7037 | 133.29 | 680266.142 | 599862.089 |
| 37 | 5 | 160.1707 | 71.09 | 680206.182 | 599981.133 |
| 5 | 4 | 63.3672 | 70.62 | 680148.554 | 600022.766 |
| 4 | 3 | 150.8967 | 158.56 | 680186.988 | 600082.017 |
| 3 | 36 | 149.0602 | 82.65 | 680073.300 | 600192.547 |
| 36 | 35 | 136.5456 | 136.00 | 680015.728 | 600251.843 |
| 35 | 34 | 189.6652 | 45.02 | 679941.873 | 600366.046 |
| 34 | 33 | 243.3501 | 192.93 | 679897.444 | 600373.323 |
| 33 | 32 | 349.7702 | 107.16 | 679747.544 | 600251.871 |
| 32 | 43 | 337.9507 | 69.64 | 679823.041 | 600175.827 |
| 43 | 31 | 321.4584 | 67.05 | 679862.139 | 600118.201 |
| 31 | 42 | 264.5571 | 52.63 | 679884.314 | 600054.923 |
| 42 | 41 | 241.2045 | 97.44 | 679856.502 | 600010.238 |
| 41 | 30 | 321.6400 | 36.05 | 679778.773 | 599951.486 |
| 30 | 29 | 288.6911 | 172.05 | 679790.793 | 599917.495 |
| 29 | 40 | 296.7996 | 148.61 | 679760.392 | 599748.156 |

NRCAD : 3
 SUPRAFATA : 395413.8776
 PERIMETRUL : 2482.09

| Nr. punct 1 | Nr. punct 2 | Orientare | Distanta | X | Y |
|-------------|-------------|-----------|----------|------------|------------|
| 54 | 45 | 368.7283 | 160.54 | 679170.841 | 599566.834 |
| 45 | 46 | 41.5696 | 157.93 | 679312.397 | 599491.109 |
| 46 | 47 | 34.8789 | 113.03 | 679437.840 | 599587.062 |
| 47 | 48 | 102.1488 | 329.29 | 679534.327 | 599645.937 |
| 48 | 49 | 104.0366 | 107.92 | 679523.215 | 599975.040 |
| 49 | 50 | 189.4863 | 259.98 | 679516.376 | 600082.746 |
| 50 | 51 | 160.1750 | 223.08 | 679259.933 | 600125.486 |
| 51 | 52 | 240.9680 | 484.91 | 679079.101 | 600256.111 |
| 52 | 53 | 348.3572 | 529.40 | 678691.176 | 599965.154 |
| 53 | 54 | 392.0535 | 116.01 | 679055.736 | 599581.277 |

inventar de coordonate

NRCAD : 4
 SUPRAFATA : 224341.5228
 PERIMETRUL : 1858.04

| Nr. punct 1 | Nr. punct 2 | Orientare | Distanta | X | Y |
|-------------|-------------|-----------|----------|------------|------------|
| 58 | 52 | 28.5674 | 447.90 | 678287.619 | 599770.843 |
| 52 | 56 | 140.7514 | 450.24 | 678691.176 | 599965.154 |
| 56 | 57 | 193.5083 | 288.66 | 678422.251 | 600326.256 |
| 57 | 10 | 283.0870 | 290.14 | 678135.088 | 600355.641 |
| 10 | 58 | 340.9775 | 381.09 | 678058.910 | 600075.678 |

NRCAD : 5
 SUPRAFATA : 75052.4512
 PERIMETRUL : 1194.13

| Nr. punct 1 | Nr. punct 2 | Orientare | Distanta | X | Y |
|-------------|-------------|-----------|----------|------------|------------|
| 70 | 59 | 64.2270 | 178.50 | 677565.078 | 599168.869 |
| 59 | 60 | 77.5070 | 102.77 | 677660.184 | 599319.920 |
| 60 | 61 | 91.8456 | 89.94 | 677695.744 | 599416.342 |
| 61 | 62 | 107.8319 | 175.87 | 677707.233 | 599505.544 |
| 62 | 63 | 209.9370 | 41.70 | 677685.651 | 599680.089 |
| 63 | 64 | 243.0135 | 149.76 | 677644.456 | 599673.607 |
| 64 | 65 | 268.6022 | 79.50 | 677527.600 | 599579.947 |
| 65 | 66 | 297.4292 | 43.36 | 677489.960 | 599509.920 |
| 66 | 67 | 276.1471 | 83.71 | 677488.210 | 599466.592 |
| 67 | 68 | 324.2238 | 33.00 | 677457.573 | 599388.688 |
| 68 | 69 | 349.3759 | 63.14 | 677469.828 | 599358.051 |
| 69 | 70 | 321.6731 | 152.88 | 677514.032 | 599312.972 |

NRCAD : 6
 SUPRAFATA : 1163277.5025
 PERIMETRUL : 5999.53

| Nr. punct 1 | Nr. punct 2 | Orientare | Distanta | X | Y |
|-------------|-------------|-----------|----------|------------|------------|
| 93 | 92 | 186.9929 | 276.48 | 678117.374 | 596179.430 |
| 92 | 91 | 202.3556 | 145.58 | 677846.644 | 596235.527 |
| 91 | 90 | 221.4029 | 134.74 | 677701.166 | 596230.142 |
| 90 | 89 | 260.6886 | 115.75 | 677573.970 | 596185.692 |
| 89 | 88 | 287.5082 | 123.19 | 677506.953 | 596091.321 |
| 88 | 87 | 179.2714 | 107.75 | 677482.935 | 595970.495 |
| 87 | 86 | 139.0976 | 141.04 | 677380.850 | 596004.961 |
| 86 | 85 | 155.0420 | 91.68 | 677299.573 | 596120.231 |
| 85 | 84 | 209.5979 | 164.59 | 677229.821 | 596179.726 |
| 84 | 83 | 181.5124 | 77.62 | 677067.099 | 596155.006 |
| 83 | 82 | 143.6402 | 260.61 | 676992.731 | 596177.231 |
| 82 | 81 | 100.5176 | 105.15 | 676827.752 | 596378.966 |
| 81 | 80 | 163.0279 | 65.44 | 676826.897 | 596484.108 |
| 80 | 79 | 184.8068 | 149.57 | 676772.189 | 596520.010 |
| 79 | 78 | 140.9666 | 80.14 | 676626.858 | 596555.368 |
| 78 | 77 | 167.1450 | 173.22 | 676578.775 | 596619.479 |
| 77 | 76 | 187.6589 | 177.49 | 676428.114 | 596704.960 |
| 76 | 75 | 281.1608 | 549.60 | 676253.946 | 596739.152 |
| 75 | 74 | 376.6743 | 793.52 | 676093.669 | 596213.443 |
| 74 | 73 | 261.7058 | 84.99 | 676834.514 | 595929.162 |
| 73 | 72 | 361.8386 | 1077.17 | 676786.416 | 595859.087 |
| 72 | 71 | 69.5991 | 430.11 | 677675.788 | 595251.370 |
| 71 | 94 | 61.8076 | 564.50 | 677873.463 | 595633.364 |
| 94 | 93 | 147.8056 | 109.62 | 678192.170 | 596099.292 |

NRCAD : 7
 SUPRAFATA : 594872.6189
 PERIMETRUL : 3559.82

| Nr. punct 1 | Nr. punct 2 | Orientare | Distanta | X | Y |
|-------------|-------------|-----------|----------|------------|------------|
| 111 | 110 | 152.0946 | 153.42 | 673666.235 | 597040.465 |
| 110 | 109 | 124.8668 | 163.44 | 673554.237 | 597145.325 |
| 109 | 108 | 164.3575 | 179.11 | 673492.007 | 597296.455 |
| 108 | 107 | 115.0783 | 178.51 | 673340.246 | 597391.574 |

inventar de coordonate

| | | | | | |
|-----|-----|----------|--------|------------|------------|
| 107 | 106 | 197.0638 | 111.24 | 673298.360 | 597565.101 |
| 106 | 105 | 144.4299 | 69.17 | 673187.235 | 597570.230 |
| 105 | 104 | 207.6031 | 86.09 | 673142.785 | 597623.228 |
| 104 | 103 | 239.0093 | 172.41 | 673057.303 | 597612.971 |
| 103 | 102 | 258.9759 | 189.26 | 672916.259 | 597513.813 |
| 102 | 101 | 369.3042 | 306.94 | 672802.570 | 597362.511 |
| 101 | 100 | 290.3037 | 678.08 | 673074.516 | 597220.182 |
| 100 | 99 | 385.2238 | 150.97 | 672971.638 | 596549.955 |
| 99 | 98 | 7.8421 | 141.31 | 673118.559 | 596515.228 |
| 98 | 97 | 399.0355 | 176.33 | 673258.802 | 596532.592 |
| 97 | 96 | 25.9086 | 168.71 | 673435.107 | 596529.920 |
| 96 | 95 | 93.1073 | 123.60 | 673590.041 | 596596.702 |
| 95 | 112 | 67.0643 | 383.68 | 673603.398 | 596719.582 |
| 112 | 111 | 206.2908 | 127.54 | 673793.157 | 597053.048 |

NRCAD : 8
 SUPRAFATA : 369652.1923
 PERIMETRUL : 2538.28

| Nr. punct 1 | Nr. punct 2 | Orientare | Distanta | X | Y |
|-------------|-------------|-----------|----------|------------|------------|
| 113 | 114 | 51.2343 | 272.81 | 674419.578 | 599630.509 |
| 114 | 115 | 18.7153 | 121.69 | 674608.705 | 599827.115 |
| 115 | 116 | 49.3437 | 73.29 | 674725.173 | 599862.376 |
| 116 | 117 | 141.5907 | 108.99 | 674777.530 | 599913.665 |
| 117 | 118 | 157.6220 | 202.43 | 674711.282 | 600000.215 |
| 118 | 119 | 170.6488 | 367.47 | 674552.074 | 600125.231 |
| 119 | 120 | 270.2028 | 542.37 | 674222.971 | 600288.714 |
| 120 | 121 | 284.3123 | 179.59 | 673978.282 | 599804.677 |
| 121 | 122 | 384.4042 | 158.60 | 673934.472 | 599630.509 |
| 122 | 123 | 362.3073 | 291.02 | 674088.339 | 599592.042 |
| 123 | 113 | 73.2494 | 220.02 | 674329.823 | 599429.628 |

NRCAD : 9
 SUPRAFATA : 247736.3632
 PERIMETRUL : 2001.28

| Nr. punct 1 | Nr. punct 2 | Orientare | Distanta | X | Y |
|-------------|-------------|-----------|----------|------------|------------|
| 124 | 125 | 16.2666 | 541.14 | 672325.021 | 598818.146 |
| 125 | 126 | 134.1715 | 300.90 | 672848.593 | 598954.915 |
| 126 | 127 | 169.2150 | 383.79 | 672694.727 | 599213.496 |
| 127 | 128 | 230.5659 | 280.22 | 672354.939 | 599391.938 |
| 128 | 124 | 329.1074 | 495.23 | 672106.401 | 599262.506 |

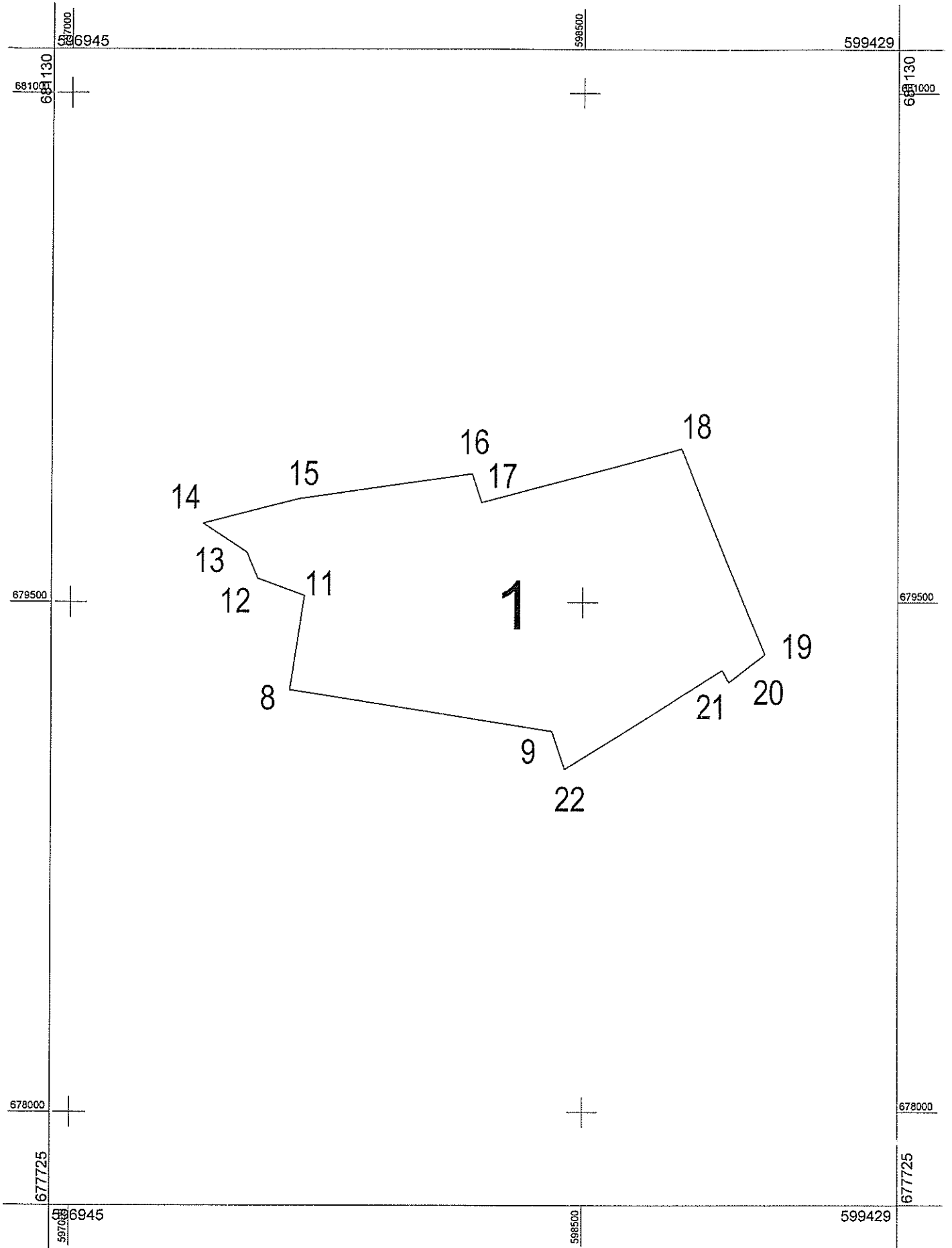
NRCAD : 10
 SUPRAFATA : 182631.0006
 PERIMETRUL : 2012.87

| Nr. punct 1 | Nr. punct 2 | Orientare | Distanta | X | Y |
|-------------|-------------|-----------|----------|------------|------------|
| 1 | 2 | 71.8419 | 177.07 | 671960.716 | 600623.016 |
| 2 | 136 | 211.9909 | 142.62 | 672036.507 | 600783.048 |
| 136 | 135 | 192.9840 | 167.88 | 671896.405 | 600756.343 |
| 135 | 134 | 263.6937 | 71.14 | 671729.545 | 600774.807 |
| 134 | 133 | 199.0192 | 326.04 | 671691.140 | 600714.929 |
| 133 | 132 | 321.9272 | 357.58 | 671365.137 | 600719.952 |
| 132 | 131 | 350.3017 | 159.42 | 671485.880 | 600383.370 |
| 131 | 130 | 78.9840 | 161.52 | 671599.142 | 600271.176 |
| 130 | 129 | 377.9146 | 147.71 | 671651.499 | 600423.973 |
| 129 | 1 | 61.8412 | 301.89 | 671790.406 | 600373.753 |

NRCAD : 11
 SUPRAFATA : 1273595.3514
 PERIMETRUL : 6473.17

| Nr. punct 1 | Nr. punct 2 | Orientare | Distanta | X | Y |
|-------------|-------------|-----------|----------|------------|------------|
| 149 | 148 | 370.3261 | 2117.89 | 675229.028 | 594192.580 |
| 148 | 147 | 62.5666 | 67.81 | 677120.983 | 593240.756 |
| 147 | 146 | 379.1859 | 326.03 | 677158.595 | 593297.174 |
| 146 | 145 | 61.2952 | 347.82 | 677467.355 | 593192.467 |

| inventar de coordonate | | | | | |
|------------------------|-----|----------|--------|------------|------------|
| 145 | 144 | 33.4380 | 169.81 | 677666.032 | 593477.961 |
| 144 | 143 | 68.5905 | 200.94 | 677812.953 | 593563.108 |
| 143 | 142 | 118.1512 | 100.91 | 677908.117 | 593740.081 |
| 142 | 141 | 159.8562 | 206.71 | 677879.735 | 593836.915 |
| 141 | 139 | 136.0516 | 193.18 | 677712.779 | 593958.792 |
| 139 | 140 | 237.0292 | 683.74 | 677609.137 | 594121.815 |
| 140 | 138 | 168.7366 | 680.40 | 677037.836 | 593746.166 |
| 138 | 137 | 160.2397 | 650.99 | 676437.840 | 594067.033 |
| 137 | 149 | 222.8273 | 726.95 | 675909.740 | 594447.691 |



Scara 1:15000



1 cm pe plan = 150.0 m pe teren

598648

600000

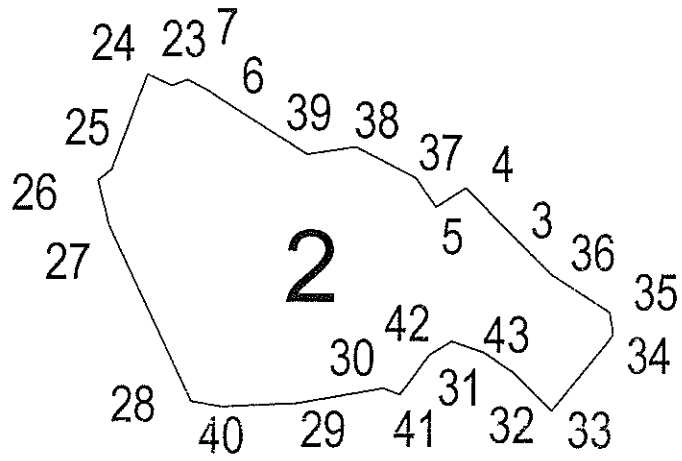
601133

681681

681681

681000

681000



679500

679500



678276

678276

598648

600000

601133

Scara 1:15000



1 cm pe plan=150.0 m pe teren

598674

600000

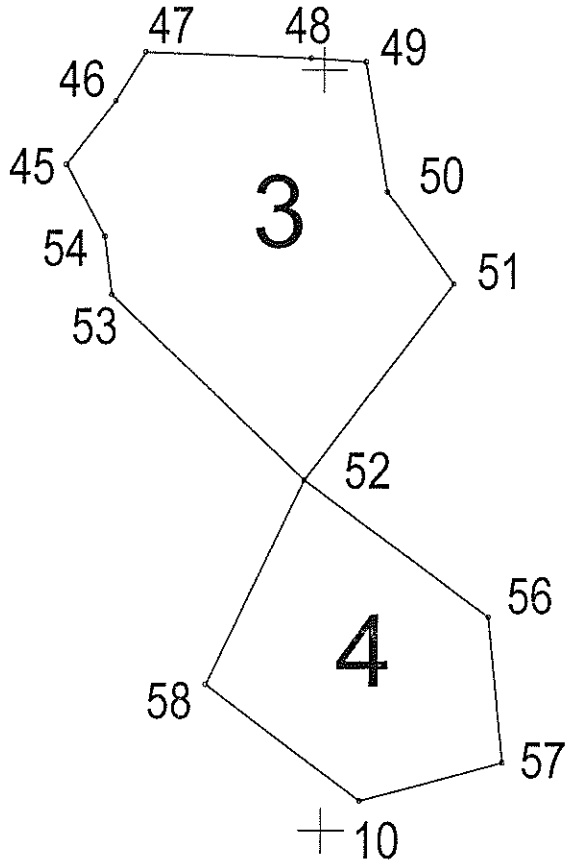
601158

680354

680354

679500

679500



678000

678000

676947


676947

598674

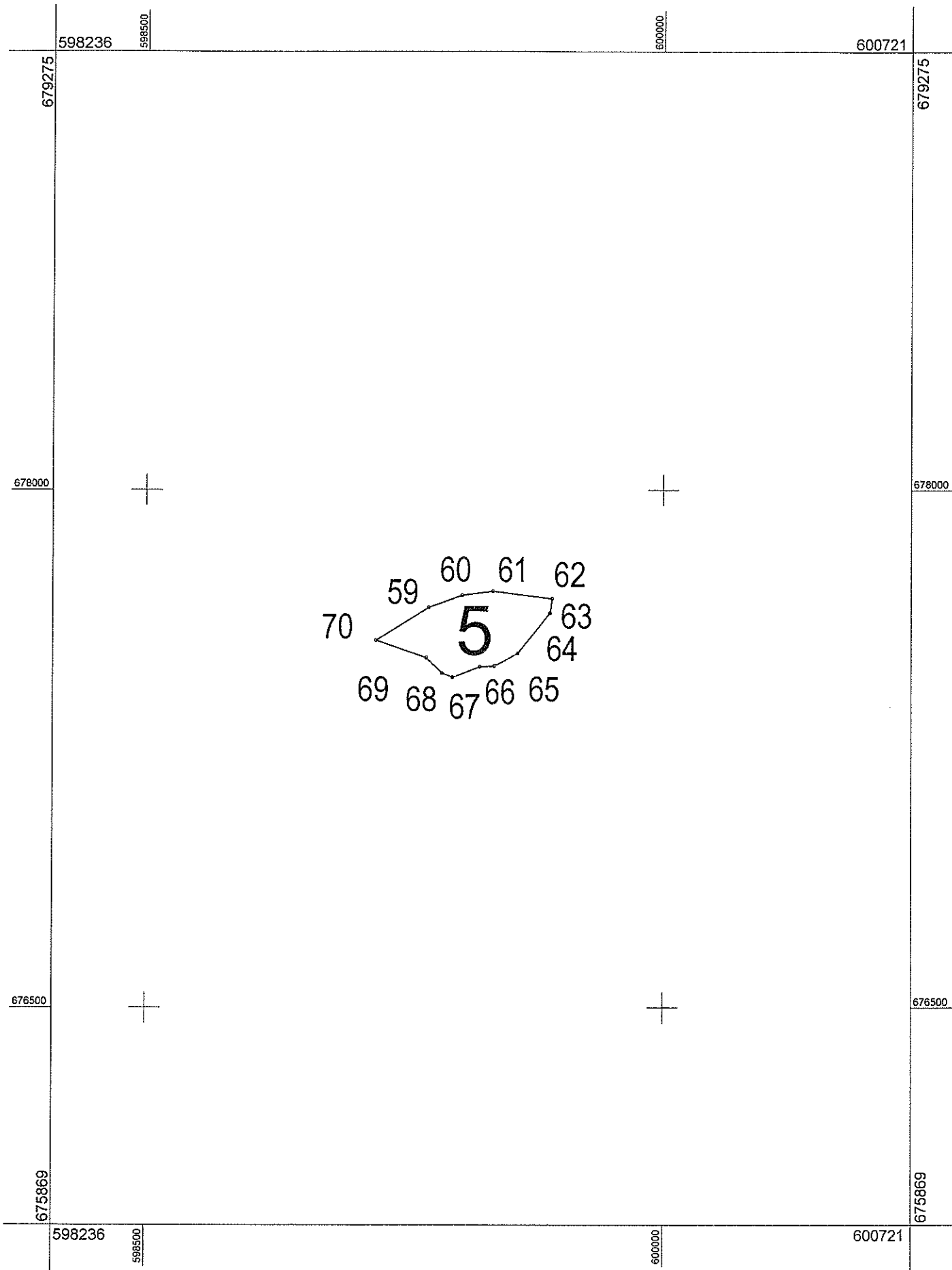
600000

601158

Scara 1:15000



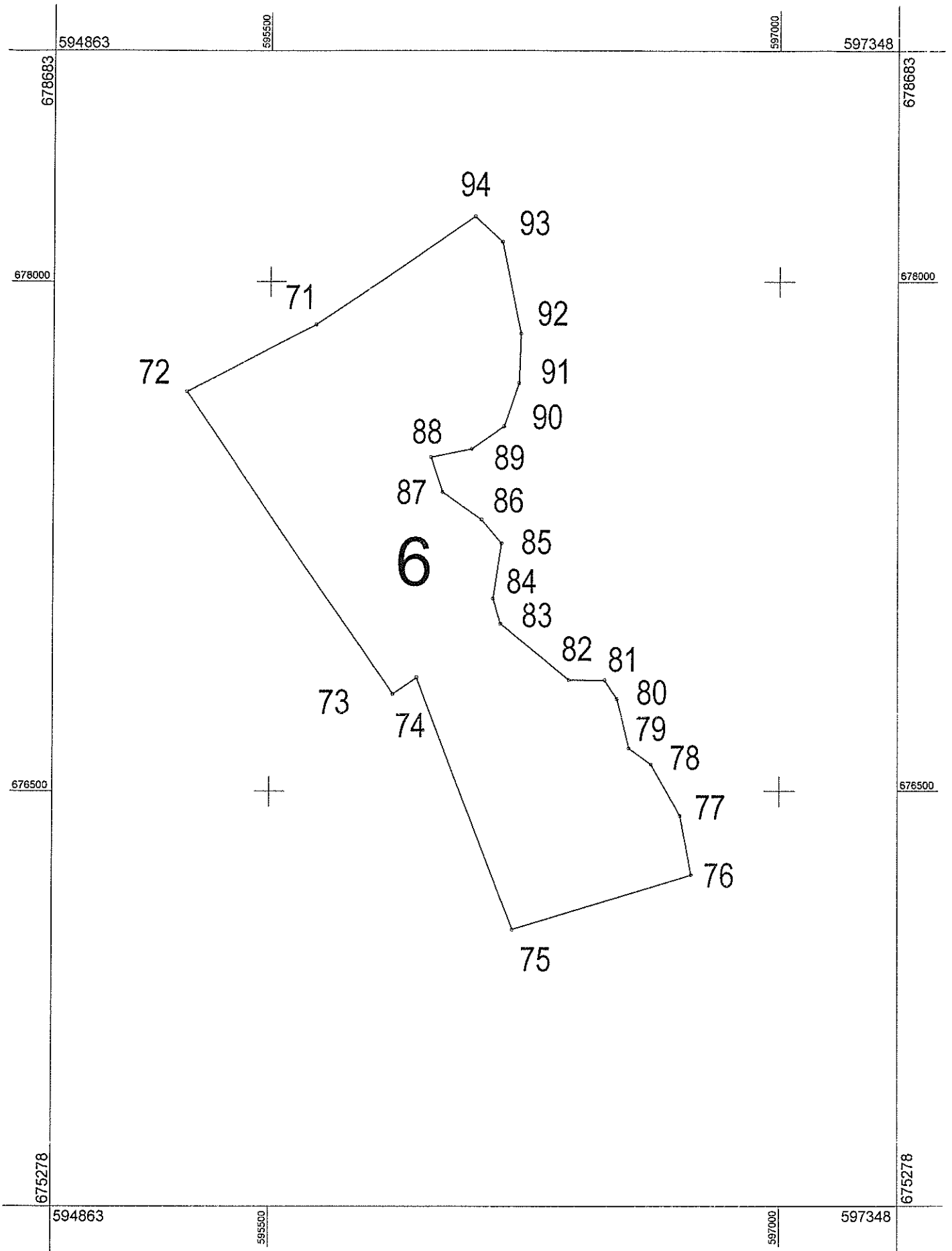
1 cm pe plan = 50.0 m pe teren




Scara 1:15000



1 cm pe plan=150.0 m pe teren



Scara 1:15000



1 cm pe plan = 150 m pe teren

595854

597000

598339

674786

674786

673500

673500

672000

672000

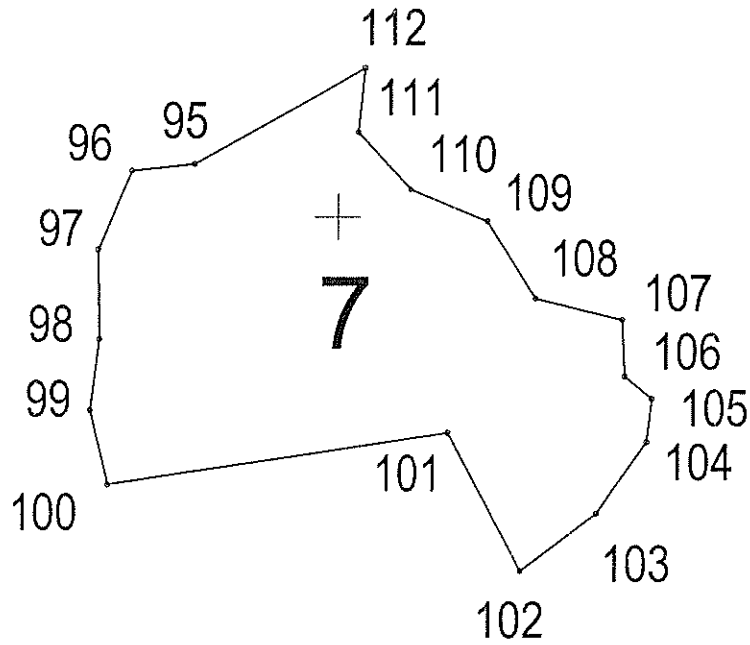
671380

671380


595854

597000

598339



Scara 1:15000



1 cm pe planșă = 150.0 m pe teren

598593

600000

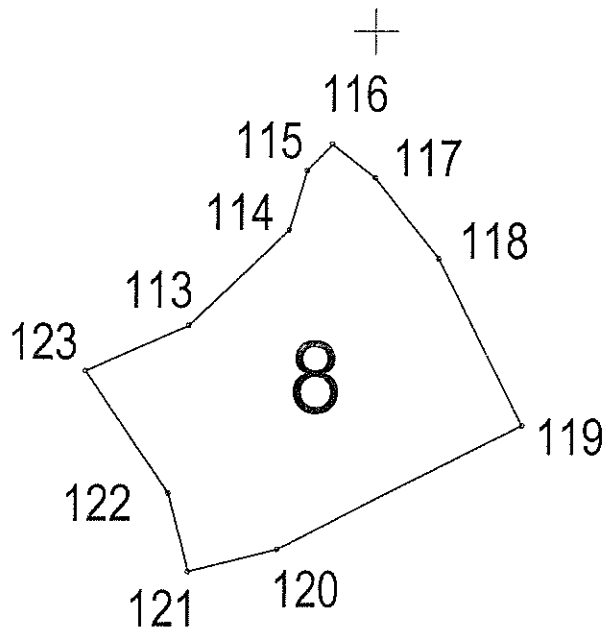
601078

676336

676336

675000

675000



673500

673500

672931

672931

598593

600000

601078

Scara 1:15000



1 cm pe plan=150.0 m pe teren

598562

600000

601046

673816

673816

673500

673500

125

126

9

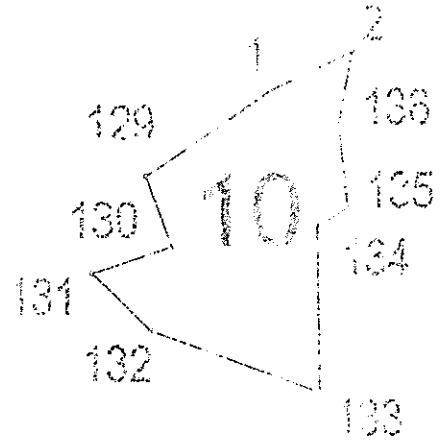
124

127

128

672000

672000



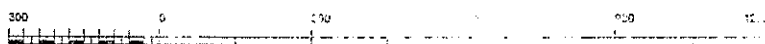
670011
670011

670011
670011

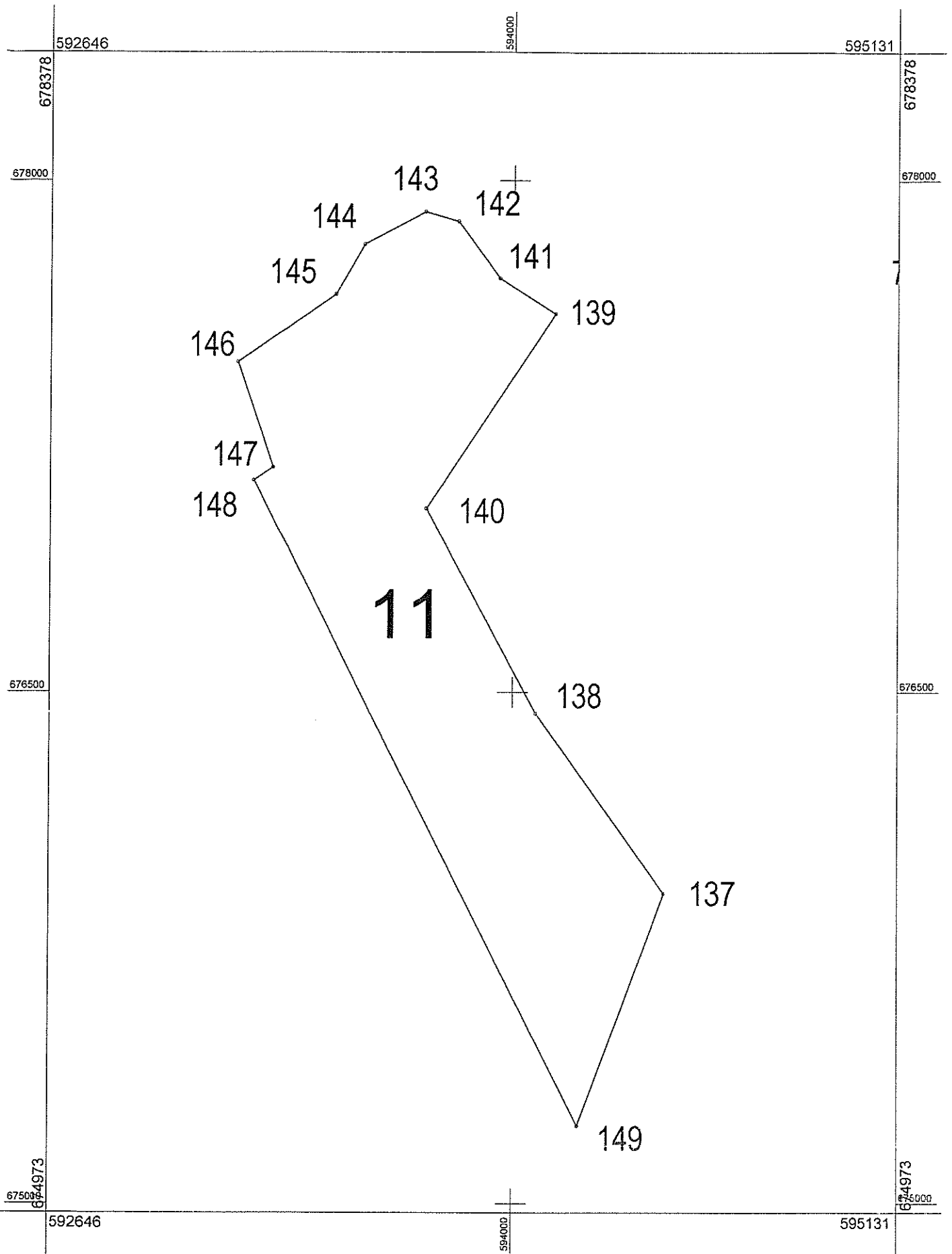
598562

601046

Scara 1:15000



Impresionat de la pagina



Scara 1:15000



1 cm pe plan = 150.0 m pe teren



BENEFICIAR:

SEF PROIECT: DR. ARHG. EXPERT MUGUR ANDRONIC

Specificatie Nume Arhg. expert P.F.A. Dr. Mugur ANDRONIC
Elaborator P.F.A. Dr. Mugur ANDRONIC
Crafca Ing. Mircea HOLOTA
Institi PLANSA I: Calitate Semnatura
Data: Primar
Serviciu Urbanism

